










RANG 1401 RANG 1301 RANG 1201 RANG 1101 RANG 1001 RANG 901 RANG 801 RANG 701 RANG 601 RANG 501 RANG 401 RANG 301 RANG 201 RANG 101 RANG 1E1 RANG 2E1 RANG 3E1 RANG 4E1 RANG 5E1 RANG 6E1 RANG 7E1

TP 15  
TP 14  
TP 13  
TP 12  
TP 11  
TP 10  
TP 9  
TP 8  
TP 7  
TP 6  
TP 5  
TP 4  
TP 3

### Légende

-  Limites du district hydrographique
-  Limites des municipalités
-  Plans d'eau
-  Cours d'eau

### Sous-districts

-  Rivière Assiniboine
-  Rivière Boyne
-  Rivière La Salle
-  Rivière Morris et chenal Norquay
-  Ruisseaux Tobacco et Shannon

- #### Municipalités incluses
- Municipalité de Lorne
  - Municipalité de Norfolk-Treherne
  - Municipalité de Pembina
  - Municipalité rurale de Cartier
  - Municipalité rurale de Dufferin
  - Municipalité rurale de Grey
  - Municipalité rurale de Macdonald
  - Municipalité rurale de Ritchot
  - Municipalité rurale de Roland
  - Municipalité rurale de Rosser
  - Municipalité rurale de Saint-François-Xavier
  - Municipalité rurale de Stanley
  - Municipalité rurale de Thompson
  - Municipalité rurale de Victoria
  - Municipalité rurale de Woodlands
  - Ville de Carman

