





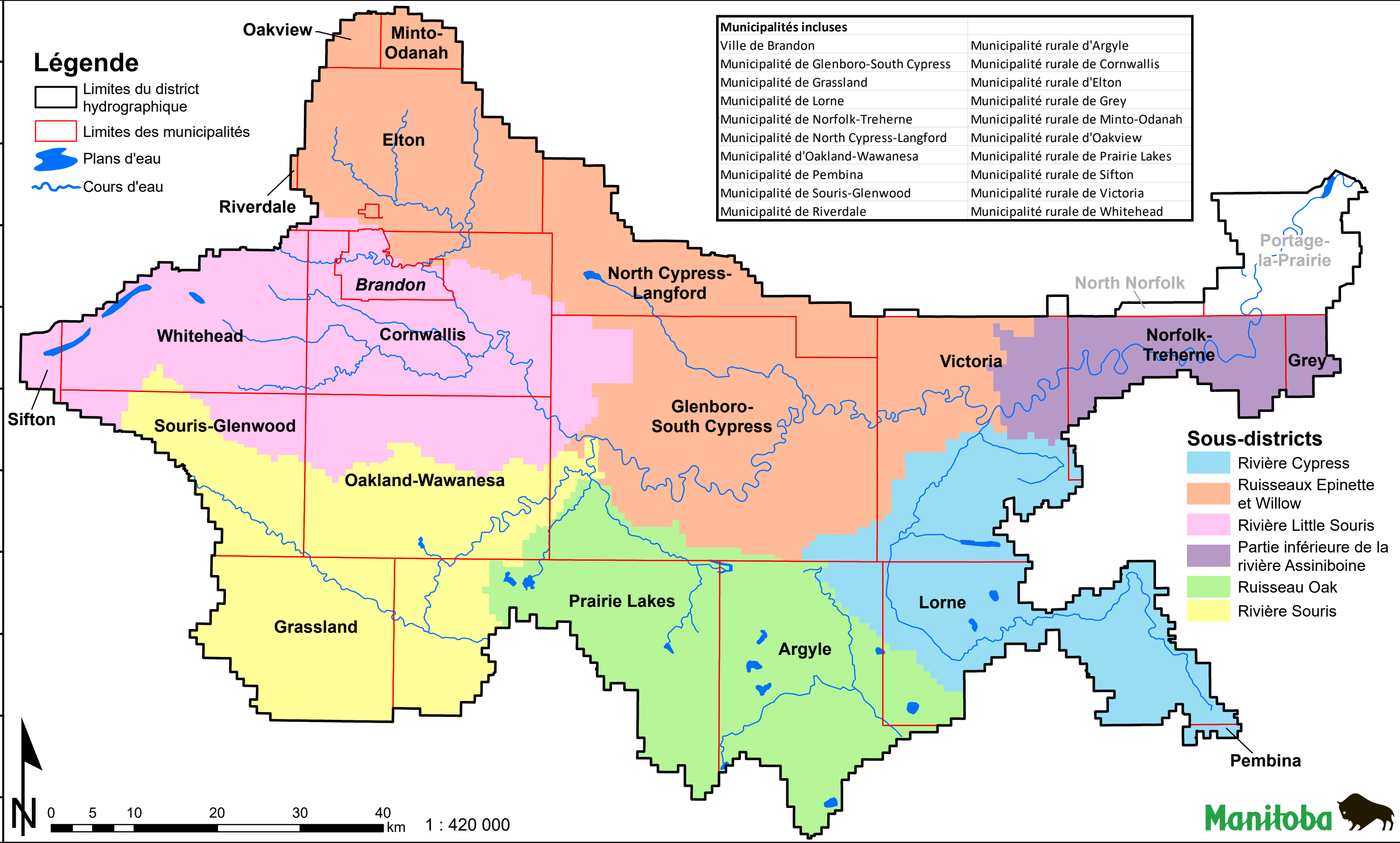
RANG 2301 RANG 2201 RANG 2101 RANG 2001 RANG 1901 RANG 1801 RANG 1701 RANG 1601 RANG 1501 RANG 1401 RANG 1301 RANG 1201 RANG 1101 RANG 1001 RANG 901 RANG 801 RANG 701 RANG 601







TP 13
TP 12
TP 11
TP 10
TP 9
TP 8
TP 7
TP 6
TP 5
TP 4
TP 3


Légende

-  Limites du district hydrographique
-  Limites des municipalités
-  Plans d'eau
-  Cours d'eau

Municipalités incluses	
Ville de Brandon	Municipalité rurale d'Argyle
Municipalité de Glenboro-South Cypress	Municipalité rurale de Cornwallis
Municipalité de Grassland	Municipalité rurale d'Elton
Municipalité de Lorne	Municipalité rurale de Grey
Municipalité de Norfolk-Treherne	Municipalité rurale de Minto-Odanah
Municipalité de North Cypress-Langford	Municipalité rurale d'Oakview
Municipalité d'Oakland-Wawanesa	Municipalité rurale de Prairie Lakes
Municipalité de Pembina	Municipalité rurale de Sifton
Municipalité de Souris-Glenwood	Municipalité rurale de Victoria
Municipalité de Riverdale	Municipalité rurale de Whitehead



- ### Sous-districts
-  Rivière Cypress
 -  Ruisseaux Epinette et Willow
 -  Rivière Little Souris
 -  Partie inférieure de la rivière Assiniboine
 -  Ruisseau Oak
 -  Rivière Souris

 0 5 10 20 30 40 km 1 : 420 000



DISTRICT HYDROGRAPHIQUE DE LA PARTIE CENTRALE DE LA RIVIÈRE ASSINIBOINE