











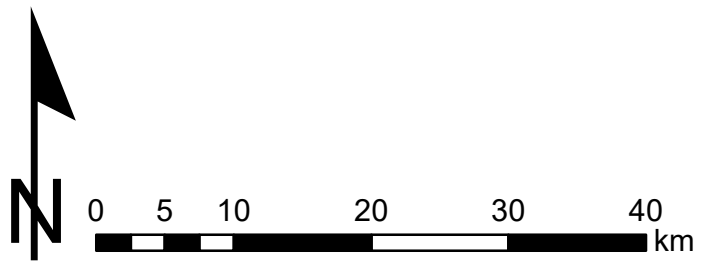
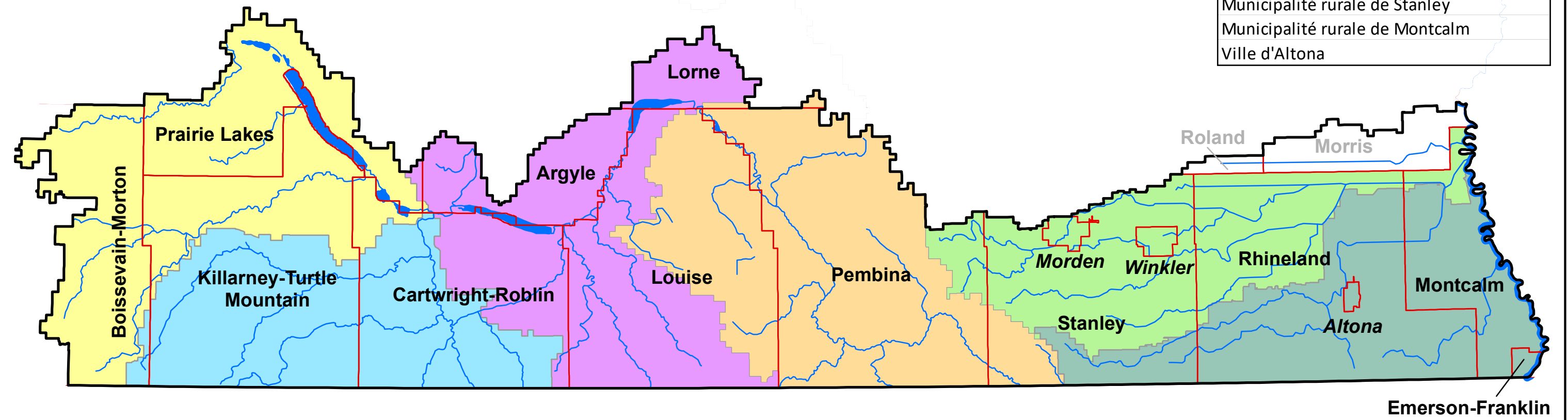
Légende

-  Limites du district hydrographique
-  Limites des municipalités
-  Plans d'eau
-  Cours d'eau

Sous-districts

-  Ruisseau Buffalo et rivière aux Marais
-  Partie centrale de la rivière Pembina
-  Ruisseau Deadhorse
-  Rivière Long et ruisseau Badger
-  Partie inférieure de la rivière Pembina
-  Partie supérieure de la rivière Pembina

- ### Municipalités incluses
- Municipalité de Cartwright-Roblin
 - Ville de Morden
 - Ville de Winkler
 - Municipalité de Boissevain-Morton
 - Municipalité d'Emerson-Franklin
 - Municipalité de Killarney-Turtle Mountain
 - Municipalité de Lorne
 - Municipalité de Louise
 - Municipalité de Pembina
 - Municipalité de Rhineland
 - Municipalité rurale d'Argyle
 - Municipalité rurale de Prairie Lakes
 - Municipalité rurale de Stanley
 - Municipalité rurale de Montcalm
 - Ville d'Altona



DISTRICT HYDROGRAPHIQUE DE LA VALLÉE DE LA PEMBINA