











### Légende

-  Limites du district hydrographique
-  Limites des municipalités
-  Plans d'eau
-  Cours d'eau

### Sous-districts

-  Lacs Chain et ruisseau Elgin
-  Ruisseaux Jackson, Graham et Gainsborough
-  Ruisseaux Medora et Waskada
-  Ruisseau Pipestone
-  Ruisseau Stony
-  Lac Whitewater

### Municipalités incluses

- Municipalité de Boissevain-Morton
- Municipalité de Brenda-Waskada
- Municipalité de Deloraine-Winchester
- Municipalité de Grassland
- Municipalité de Souris-Glenwood
- Municipalité de Two Borders
- Municipalité rurale de Pipestone
- Municipalité rurale de Sifton
- Municipalité rurale de Wallace-Woodworth

# DISTRICT HYDROGRAPHIQUE DE LA RIVIÈRE SOURIS