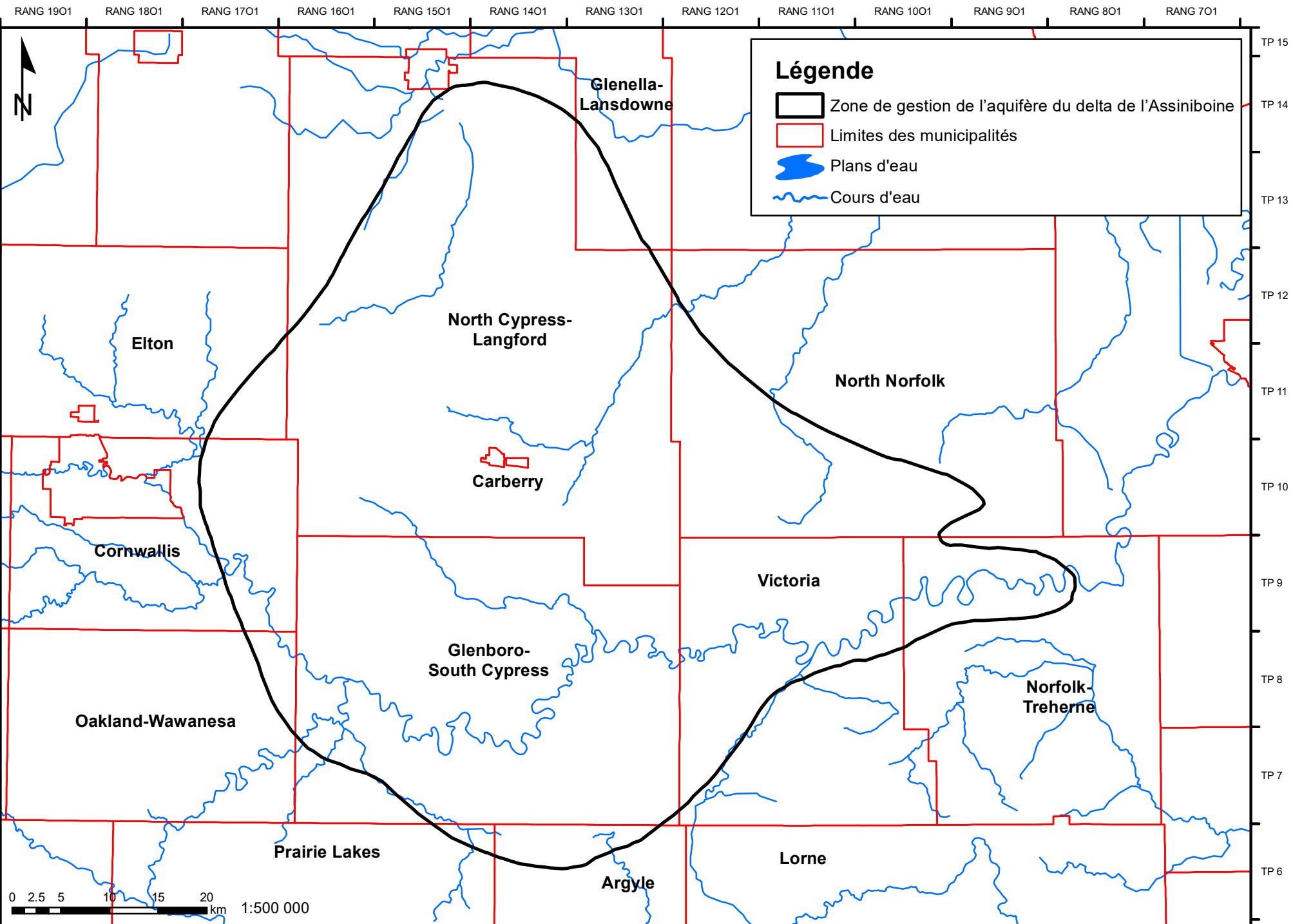






ANNEXE
(article 2)



Légende

-  Zone de gestion de l'aquifère du delta de l'Assiniboine
-  Limites des municipalités
-  Plans d'eau
-  Cours d'eau

0 2.5 5 10 15 20 km 1:500 000