











RANG 2901 RANG 2801 RANG 2701 RANG 2601 RANG 2501 RANG 2401 RANG 2301 RANG 2201 RANG 2101 RANG 2001 RANG 1901 RANG 1801 RANG 1701 RANG 1601

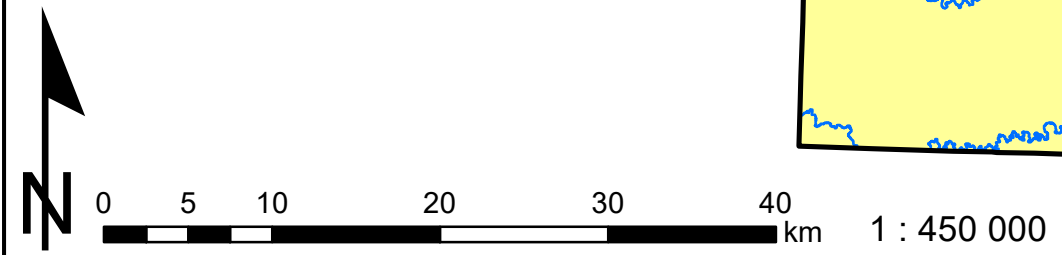
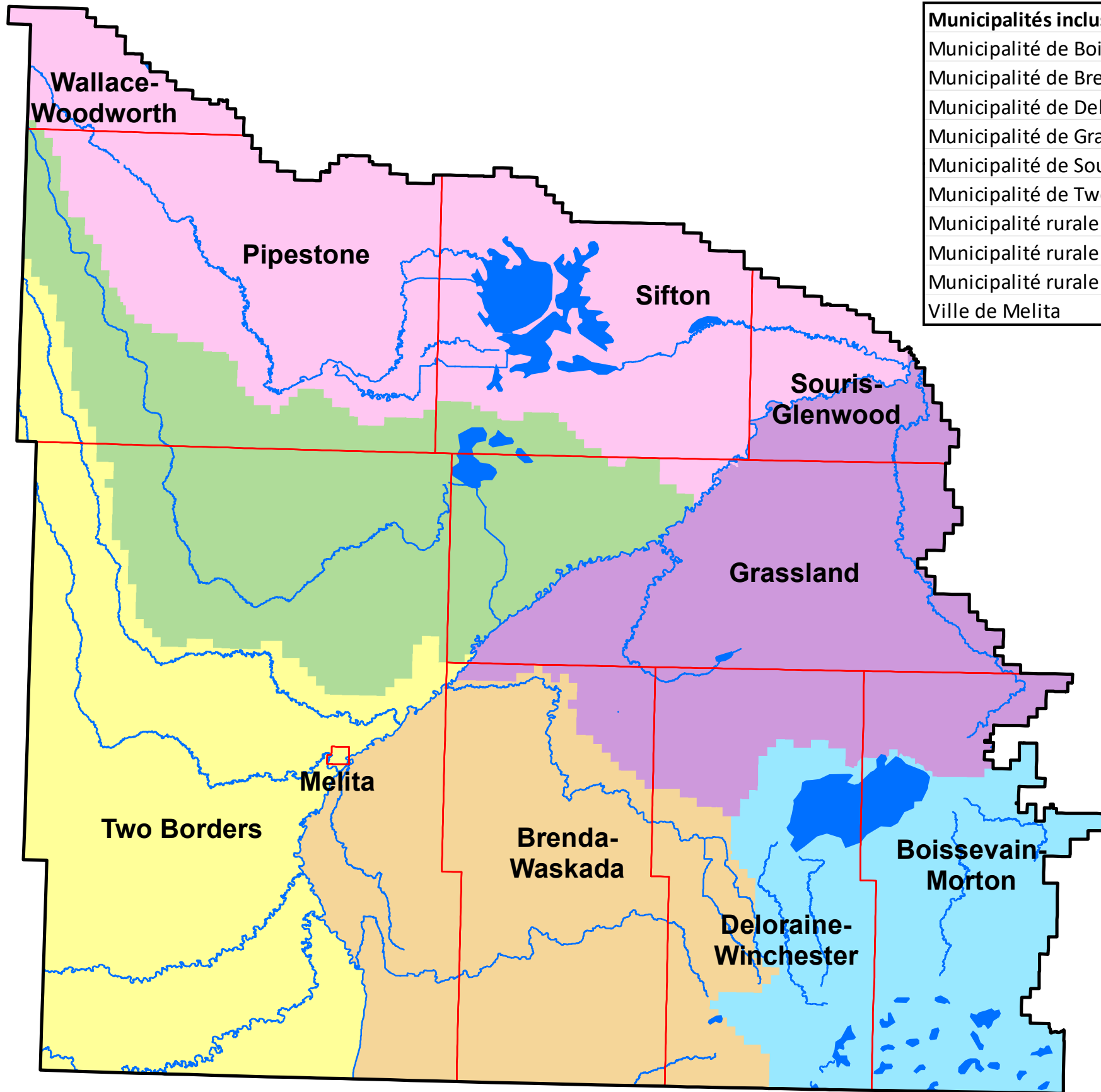
Légende

-  Limites du district hydrographique
-  Limites des municipalités
-  Plans d'eau
-  Cours d'eau

Sous-districts

-  Lacs Chain et ruisseau Elgin
-  Ruisseaux Jackson, Graham et Gainsborough
-  Ruisseaux Medora et Waskada
-  Ruisseau Pipestone
-  Ruisseau Stony
-  Lac Whittewater

- Municipalités incluses**
- Municipalité de Boissevain-Morton
 - Municipalité de Brenda-Waskada
 - Municipalité de Deloraine-Winchester
 - Municipalité de Grassland
 - Municipalité de Souris-Glenwood
 - Municipalité de Two Borders
 - Municipalité rurale de Pipestone
 - Municipalité rurale de Sifton
 - Municipalité rurale de Wallace-Woodworth
 - Ville de Melita



DISTRICT HYDROGRAPHIQUE DE LA RIVIÈRE SOURIS

TP 11
TP 10
TP 9
TP 8
TP 7
TP 6
TP 5
TP 4
TP 3
TP 2
TP 1