

---

THE GROUNDWATER AND WATER WELL ACT  
(C.C.S.M. c. G110)

---

LOI SUR LES EAUX SOUTERRAINES ET LES  
PUITS  
(c. G110 de la C.P.L.M.)

---

**Aquifer Management Zones Designation  
Regulation**

---

---

**Règlement sur la désignation des zones de  
gestion des aquifères**

---

Regulation 69/2024  
Registered July 29, 2024

Règlement 69/2024  
Date d'enregistrement : le 29 juillet 2024

**Definition**

**1** In this regulation, "**Act**" means *The Groundwater and Water Well Act*.

**Définition**

**1** Pour l'application du présent règlement, « **Loi** » s'entend de la *Loi sur les eaux souterraines et les puits*.

**Assiniboine Delta Aquifer Management Zone**

**2** The geographic area indicated on the map in the Schedule to this regulation is hereby designated as the Assiniboine Delta Aquifer Management Zone for the purposes of Part 5 of the Act.

**Zone de gestion de l'aquifère du delta de l'Assiniboine**

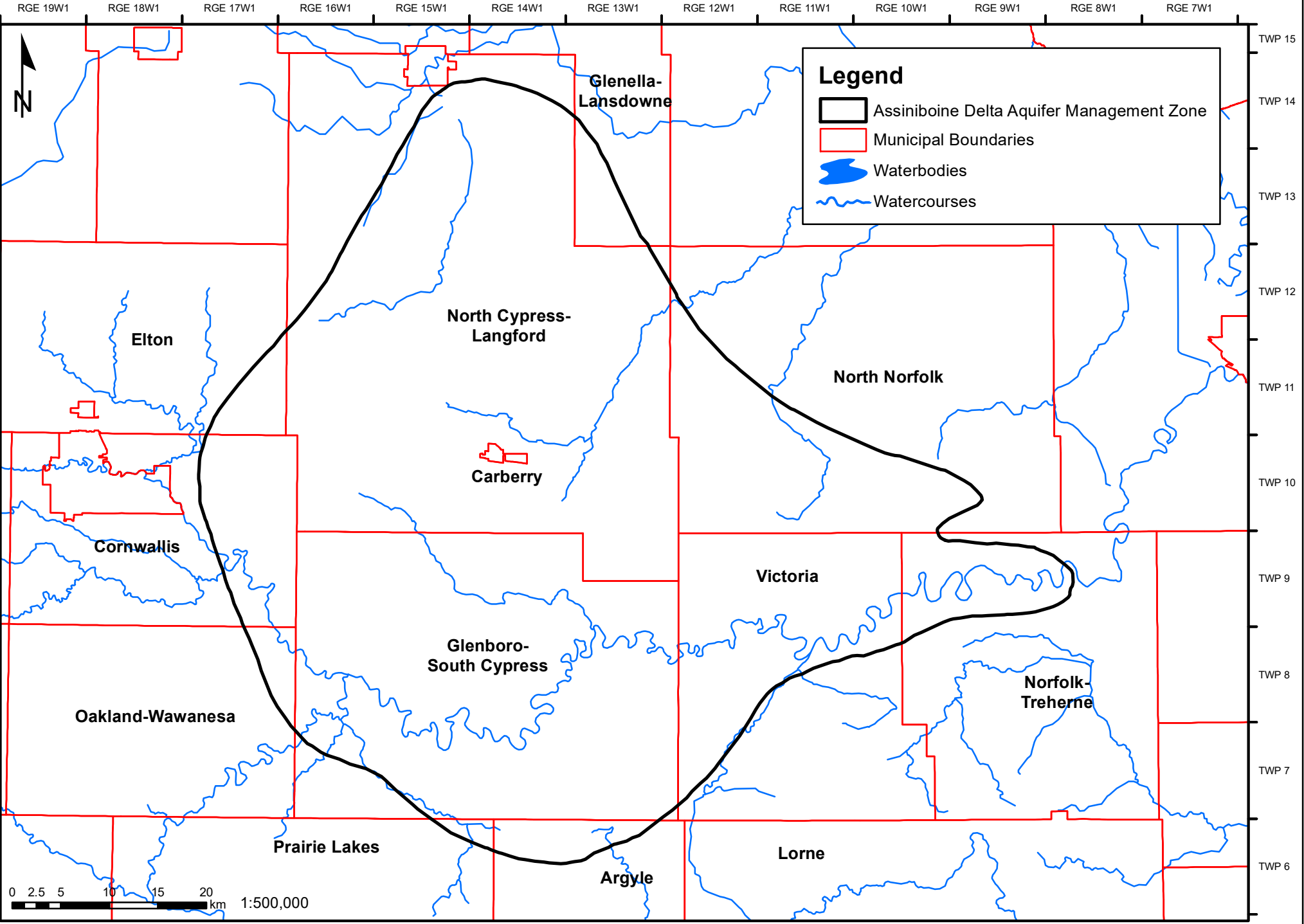
**2** La zone géographique indiquée sur la carte figurant à l'annexe du présent règlement est désignée à titre de Zone de gestion de l'aquifère du delta de l'Assiniboine pour l'application de la partie 5 de la *Loi*.

July 18, 2024  
18 juillet 2024

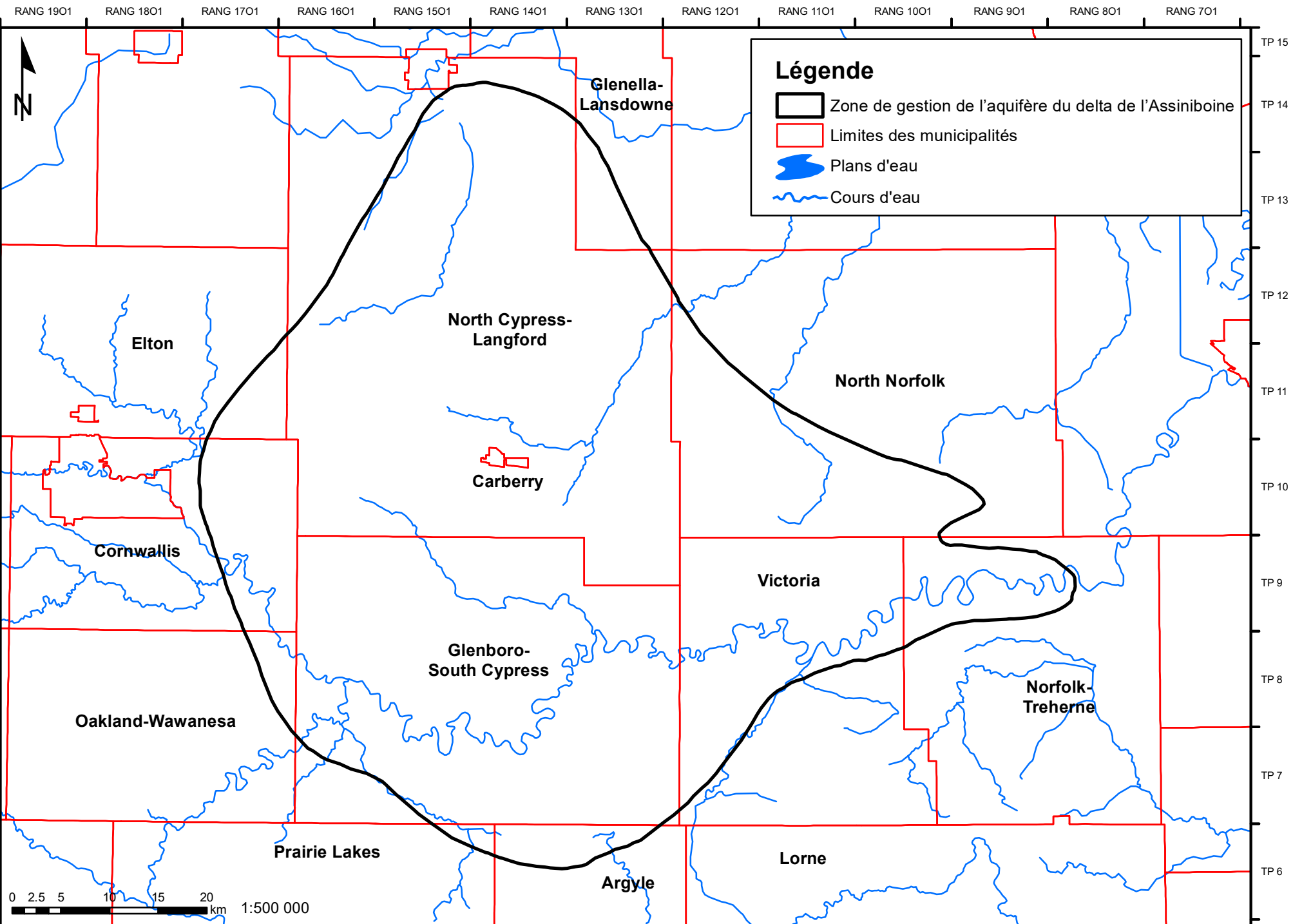
**Minister of Environment and Climate Change/  
La ministre de l'Environnement et du Changement climatique,**

Tracy Schmidt





SCHEDULE  
(Section 2)



ANNEXE  
(article 2)



**Légende**

-  Zone de gestion de l'aquifère du delta de l'Assiniboine
-  Limites des municipalités
-  Plans d'eau
-  Cours d'eau

0 2.5 5 10 15 20 km 1:500 000