

---

THE PLANNING ACT  
(C.C.S.M. c. P80)

**Inland Port Special Planning Area Regulation,  
amendment**

---

Regulation 2/2019  
Registered January 8, 2019

**Manitoba Regulation 48/2016 amended**  
**1**        **The *Inland Port Special Planning Area Regulation, Manitoba Regulation 48/2016, is amended by this regulation.***

**2**        **Map 2 of Appendix 1 to Schedule B is replaced with Map 2 in the Schedule to this regulation.**

December 12, 2018  
12 décembre 2018

**Minister of Municipal Relations/  
Le ministre des Relations avec les municipalités,**

Jeff Wharton

---

LOI SUR L'AMÉNAGEMENT DU TERRITOIRE  
(c. P80 de la C.P.L.M.)

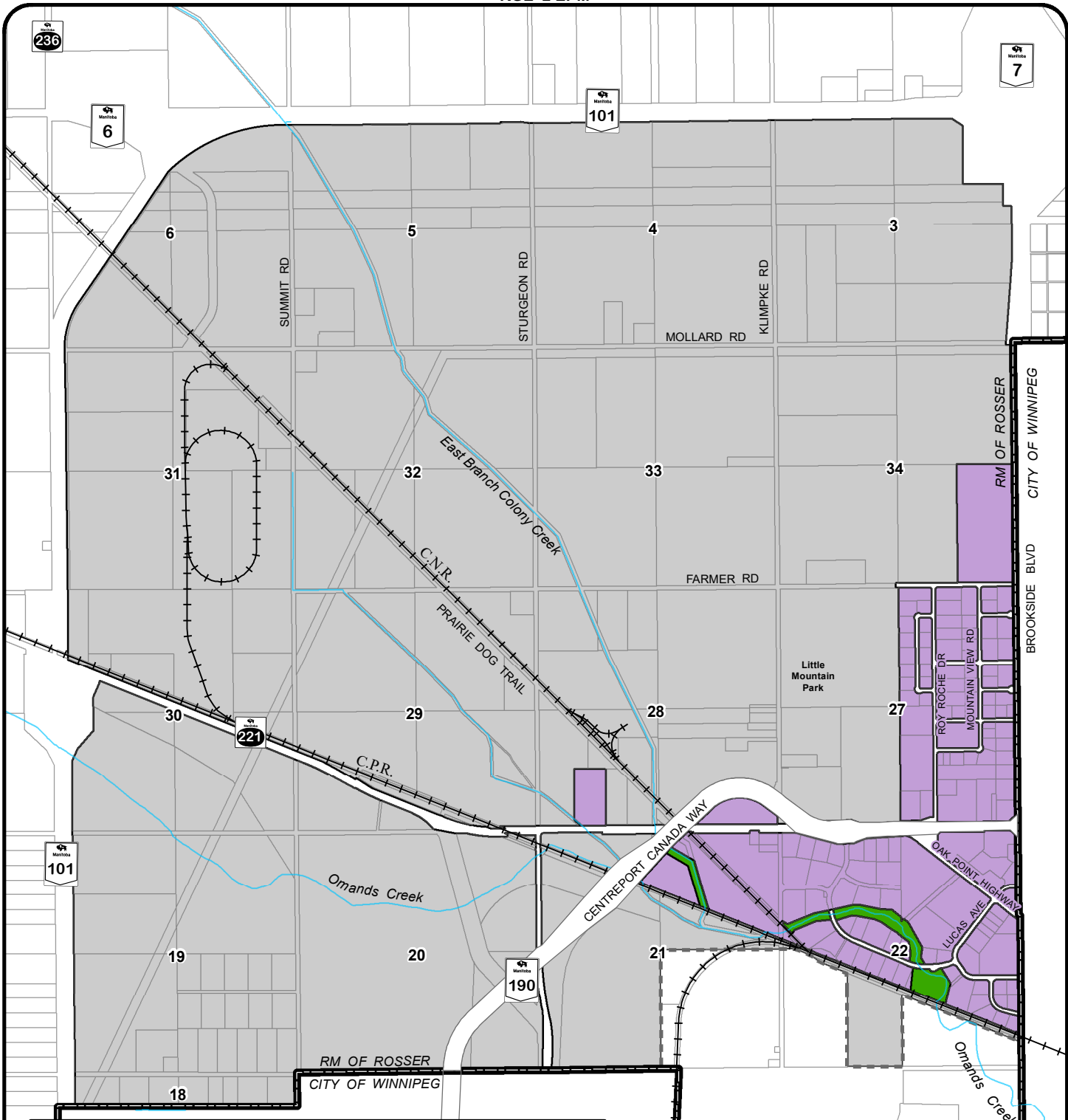
**Règlement modifiant le Règlement sur la  
circonscription spéciale d'aménagement de la  
zone intermodale**

---

Règlement 2/2019  
Date d'enregistrement : le 8 janvier 2019

**Modification du R.M. 48/2016**  
**1**        **Le présent règlement modifie le *Règlement sur la circonscription spéciale d'aménagement de la zone intermodale, R.M. 48/2016.***

**2**        **La carte n° 2 de l'appendice 1 figurant à l'annexe B est remplacée par la carte n° 2 se trouvant à l'annexe du présent règlement.**



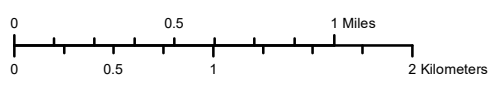
TWP 12

TWP 11

### MAP 2 - Rosser CentrePort Canada Area

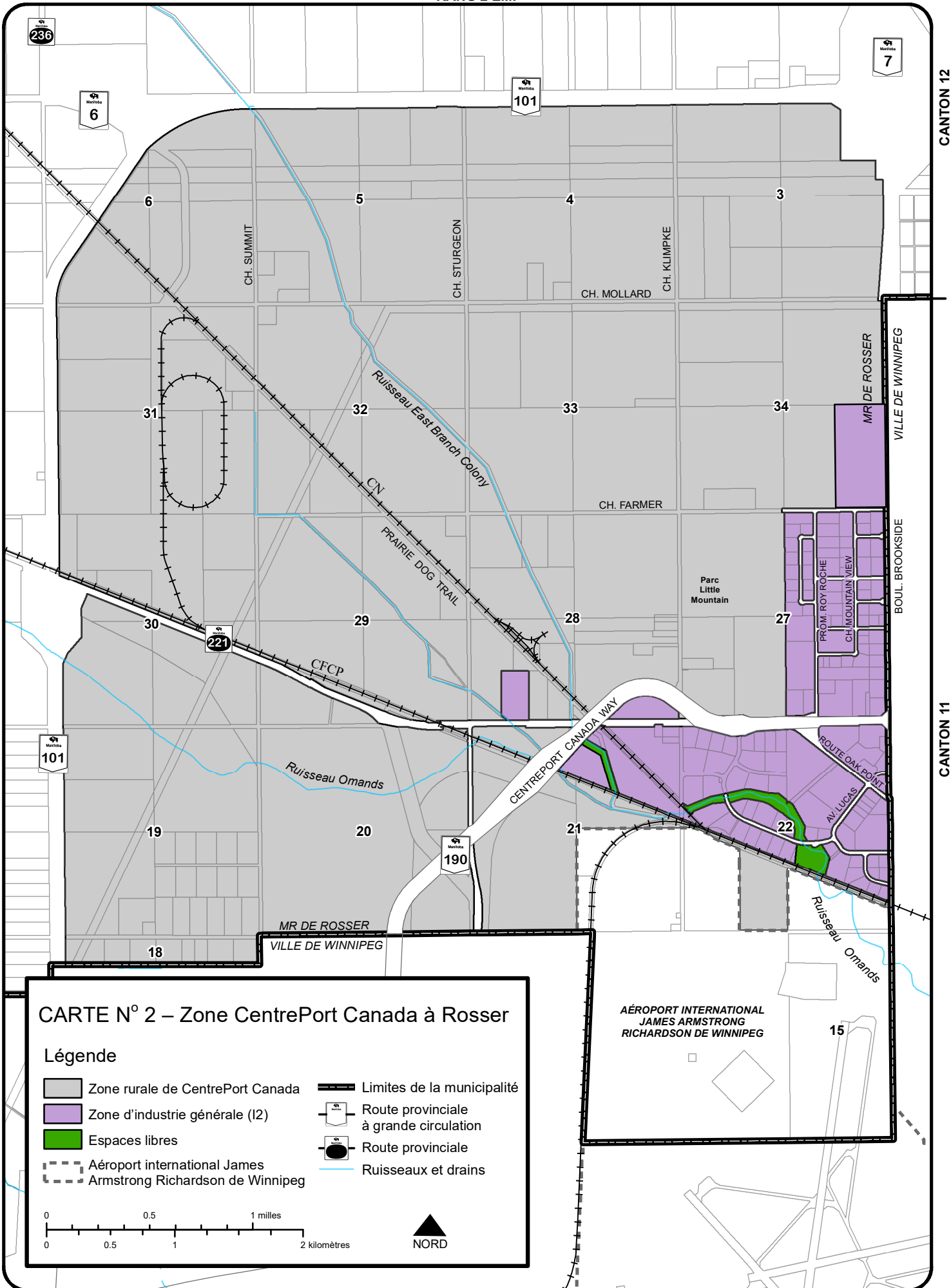
#### Legend

- CentrePort Rural Zone
- Industrial General Zone (I2)
- Open Space Zone
- Winnipeg James Armstrong Richardson International Airport
- Municipal Boundary
- Provincial Trunk Highway
- Provincial Road
- Creeks & Drains



WINNIPEG  
JAMES ARMSTRONG RICHARDSON  
INTERNATIONAL AIRPORT

15



### CARTE N° 2 – Zone CentrePort Canada à Rosser

#### Légende

- Zone rurale de CentrePort Canada
- Zone d'industrie générale (I2)
- Espaces libres
- Aéroport international James Armstrong Richardson de Winnipeg
- Limites de la municipalité
- Route provinciale à grande circulation
- Route provinciale
- Ruisseaux et drains

