





RANG 2301 | RANG 2201 | RANG 2101 | RANG 2001 | RANG 1901 | RANG 1801 | RANG 1701 | RANG 1601 | RANG 1501 | RANG 1401 | RANG 1301 | RANG 1201 | RANG 1101 | RANG 1001 | RANG 901 | RANG 801 | RANG 701 | RANG 601

TP 13
TP 12
TP 11
TP 10
TP 9
TP 8
TP 7
TP 6
TP 5
TP 4
TP 3

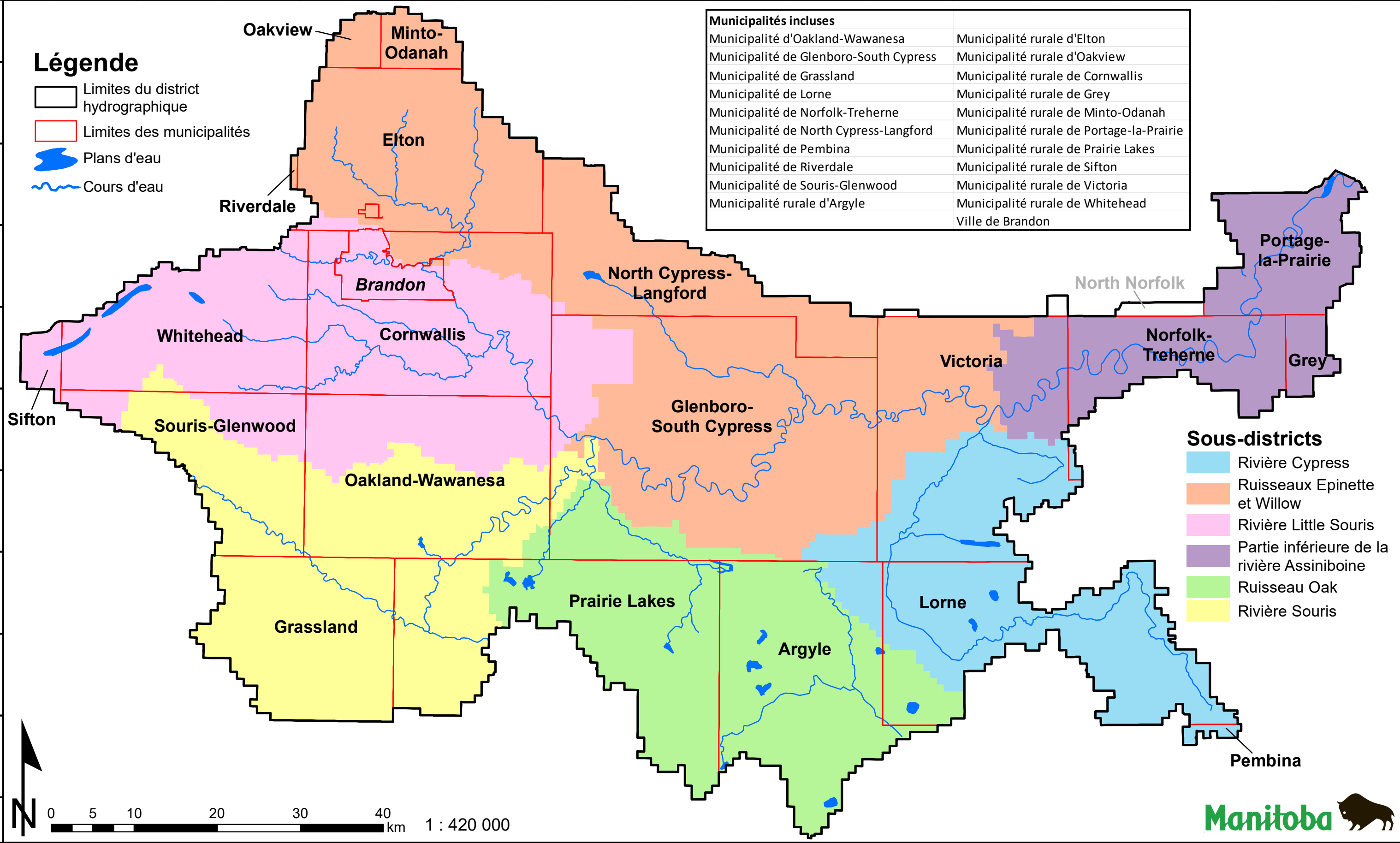
Municipalités incluses	
Municipalité d'Oakland-Wawanesa	Municipalité rurale d'Elton
Municipalité de Glenboro-South Cypress	Municipalité rurale d'Oakview
Municipalité de Grassland	Municipalité rurale de Cornwallis
Municipalité de Lorne	Municipalité rurale de Grey
Municipalité de Norfolk-Treherne	Municipalité rurale de Minto-Odanah
Municipalité de North Cypress-Langford	Municipalité rurale de Portage-la-Prairie
Municipalité de Pembina	Municipalité rurale de Prairie Lakes
Municipalité de Riverdale	Municipalité rurale de Sifton
Municipalité de Souris-Glenwood	Municipalité rurale de Victoria
Municipalité rurale d'Argyle	Municipalité rurale de Whitehead
	Ville de Brandon

Légende

-  Limites du district hydrographique
-  Limites des municipalités
-  Plans d'eau
-  Cours d'eau

Sous-districts

-  Rivière Cypress
-  Ruisseaux Epinette et Willow
-  Rivière Little Souris
-  Partie inférieure de la rivière Assiniboine
-  Ruisseau Oak
-  Rivière Souris



0 5 10 20 30 40 km 1 : 420 000



DISTRICT HYDROGRAPHIQUE DE LA PARTIE CENTRALE DE LA RIVIÈRE ASSINIBOINE

R.M. 24/2021; 18/2024