
THE WATERSHED DISTRICTS ACT
(C.C.S.M. c. W95)

Watershed Districts Regulation, amendment

Regulation 18/2024
Registered March 15, 2024

Manitoba Regulation 141/2019 amended
1 **The *Watershed Districts Regulation*,
Manitoba Regulation 141/2019, is amended by
this regulation.**

2(1) **Schedule 2 is amended by this
section.**

2(2) **Section 3 is amended in the table for
"Lower Assiniboine River" by adding the
following:**

RM of Portage la Prairie	2
-----------------------------	---

LOI SUR LES DISTRICTS HYDROGRAPHIQUES
(c. W95 de la C.P.L.M.)

**Règlement modifiant le Règlement sur les
districts hydrographiques**

Règlement 18/2024
Date d'enregistrement : le 15 mars 2024

Modification du R.M. 141/2019
1 **Le présent règlement modifie le
Règlement sur les districts hydrographiques,
R.M. 141/2019.**

2(1) **Le présent article modifie l'annexe 2.**

2(2) **L'article 3 est modifié par adjonction,
dans le tableau intitulé « Partie inférieure de la
rivière Assiniboine », de la rangée suivante :**

Municipalité rurale de Portage-la-Prairie	2
--	---

2(3) The table in section 4 is replaced with the following:

Municipality	Percentage
RM of Argyle	3.64%
City of Brandon	40.54%
RM of Cornwallis	6.42%
RM of Elton	5.43%
Municipality of Glenboro-South Cypress	6.63%
Municipality of Grassland	3.55%
RM of Grey	0.57%
Municipality of Lorne	8.70%
RM of Minto-Odanah	0.45%
Municipality of Norfolk-Treherne	1.69%
Municipality of North Cypress-Langford	2.18%
Municipality of Oakland-Wawanesa	4.75%
RM of Oakview	0.30%
Municipality of Pembina	0.26%
RM of Portage la Prairie	1.39%
RM of Prairie Lakes	3.32%
Riverdale Municipality	0.03%
RM of Sifton	0.10%
Municipality of Souris-Glenwood	2.40%
RM of Victoria	4.08%
RM of Whitehead	3.57%

2(3) Le tableau figurant à l'article 4 est remplacé par ce qui suit :

Municipalité	Pourcentage
Municipalité rurale d'Argyle	3,64 %
Ville de Brandon	40,54 %
Municipalité rurale de Cornwallis	6,42 %
Municipalité rurale d'Elton	5,43 %
Municipalité de Glenboro-South Cypress	6,63 %
Municipalité de Grassland	3,55 %
Municipalité rurale de Grey	0,57 %
Municipalité de Lorne	8,70 %
Municipalité rurale de Minto-Odanah	0,45 %
Municipalité de Norfolk-Treherne	1,69 %
Municipalité de North Cypress-Langford	2,18 %
Municipalité d'Oakland-Wawanesa	4,75 %
Municipalité rurale d'Oakview	0,30 %
Municipalité de Pembina	0,26 %
Municipalité rurale de Portage-la-Prairie	1,39 %
Municipalité rurale de Prairie Lakes	3,32 %
Municipalité de Riverdale	0,03 %
Municipalité rurale de Sifton	0,10 %

Municipalité de Souris-Glenwood	2,40 %
Municipalité rurale de Victoria	4,08 %
Municipalité rurale de Whitehead	3,57 %

2(4) The map of the Central Assiniboine Watershed District is replaced with the map in Schedule A to this regulation.

2(4) La carte du District hydrographique de la partie centrale de la rivière Assiniboine est remplacée par la carte figurant à l'annexe A du présent règlement.

3(1) Schedule 7 is amended by this section.

3(1) Le présent article modifie l'annexe 7.

3(2) Section 3 is amended in the table for "Deadhorse Creek" by adding the following:

3(2) L'article 3 est modifié par adjonction, dans le tableau intitulé « Ruisseau Deadhorse », de la rangée suivante :

RM of Morris	2
--------------	---

Municipalité rurale de Morris	2
-------------------------------	---

3(3) The table in section 3.1 is replaced with the following:

3(3) Le tableau figurant à l'article 3.1 est remplacé par ce qui suit :

Municipality	Percentage
Town of Altona	1.27%
RM of Argyle	2.05%
Municipality of Boissevain-Morton	3.33%
Cartwright-Roblin Municipality	4.18%
Municipality of Emerson-Franklin	0.13%
Municipality of Killarney-Turtle Mountain	8.55%
Municipality of Lorne	1.44%

Municipalité	Pourcentage
Ville d'Altona	1,27 %
Municipalité rurale d'Argyle	2,05 %
Municipalité de Boissevain-Morton	3,33 %
Municipalité de Cartwright-Roblin	4,18 %
Municipalité d'Emerson-Franklin	0,13 %
Municipalité de Killarney-Turtle Mountain	8,55 %

Municipality of Louise	10.94%
RM of Montcalm	3.95%
City of Morden	5.27%
RM of Morris	2.06%
Municipality of Pembina	11.74%
RM of Prairie Lakes	3.75%
Municipality of Rhineland	14.98%
RM of Roland	0.52%
RM of Stanley	17.69%
City of Winkler	8.15%

Municipalité de Lorne	1,44 %
Municipalité de Louise	10,94 %
Municipalité rurale de Montcalm	3,95 %
Ville de Morden	5,27 %
Municipalité rurale de Morris	2,06 %
Municipalité de Pembina	11,74 %
Municipalité rurale de Prairie Lakes	3,75 %
Municipalité de Rhineland	14,98 %
Municipalité rurale de Roland	0,52 %
Municipalité rurale de Stanley	17,69 %
Ville de Winkler	8,15 %

3(4) The map of the Pembina Valley Watershed District is replaced with the map in Schedule B to this regulation.

3(4) La carte du District hydrographique de la vallée de la Pembina est remplacée par la carte figurant à l'annexe B du présent règlement.

4(1) Schedule 8 is amended by this section.

4(1) Le présent article modifie l'annexe 8.

4(2) Section 3 is amended

4(2) L'article 3 est modifié par adjonction :

(a) in the table for "Assiniboine River", by adding the following:

a) dans le tableau intitulé « Rivière Assiniboine », des rangées suivantes :

RM of Headingley	2
RM of Portage la Prairie	2
RM of Rockwood	1

Municipalité rurale de Headingley	2
Municipalité rurale de Portage-la-Prairie	2
Municipalité rurale de Rockwood	1

(b) in the table for "La Salle River", by adding the following:

RM of Portage la Prairie	2
--------------------------	---

(c) in the table for "Morris River–Norquay Channel", by adding the following:

RM of Morris	2
--------------	---

(d) in the table for "Tobacco–Shannon Creeks", by adding the following:

RM of Morris	2
--------------	---

b) dans le tableau intitulé « Rivière La Salle », de la rangée suivante :

Municipalité rurale de Portage-la-Prairie	2
---	---

c) dans le tableau intitulé « Rivière Morris et chenal Norquay », de la rangée suivante :

Municipalité rurale de Morris	2
-------------------------------	---

d) dans le tableau intitulé « Ruisseaux Tobacco et Shannon », de la rangée suivante :

Municipalité rurale de Morris	2
-------------------------------	---

4(3) The table in section 4 is replaced with the following:

Municipality	Percentage
Town of Carman	2.22%
RM of Cartier	9.44%
RM of Dufferin	13.49%
RM of Grey	9.92%
RM of Headingley	4.19%
Municipality of Lorne	3.77%
RM of Macdonald	13.67%
RM of Morris	4.38%
Municipality of Norfolk–Treherne	4.82%
Municipality of Pembina	1.49%
RM of Portage la Prairie	4.93%
RM of Ritchot	2.24%
RM of Rockwood	0.06%

4(3) Le tableau figurant à l'article 4 est remplacé par ce qui suit :

Municipalité	Pourcentage
Ville de Carman	2,22 %
Municipalité rurale de Cartier	9,44 %
Municipalité rurale de Dufferin	13,49 %
Municipalité rurale de Grey	9,92 %
Municipalité rurale de Headingley	4,19 %
Municipalité de Lorne	3,77 %
Municipalité rurale de Macdonald	13,67 %
Municipalité rurale de Morris	4,38 %
Municipalité de Norfolk-Treherne	4,82 %
Municipalité de Pembina	1,49 %

RM of Roland	4.46%
RM of Rosser	6.25%
RM of Stanley	2.08%
RM of St. Francois Xavier	2.74%
RM of Thompson	6.78%
RM of Victoria	0.65%
RM of Woodlands	2.42%

Municipalité rurale de Portage-la-Prairie	4,93 %
Municipalité rurale de Ritchot	2,24 %
Municipalité rurale de Rockwood	0,06 %
Municipalité rurale de Roland	4,46 %
Municipalité rurale de Rosser	6,25 %
Municipalité rurale de Stanley	2,08 %
Municipalité rurale de Saint-Francois-Xavier	2,74 %
Municipalité rurale de Thompson	6,78 %
Municipalité rurale de Victoria	0,65 %
Municipalité rurale de Woodlands	2,42 %

4(4) The map of the Redboine Watershed District is replaced with the map in Schedule C to this regulation.

4(4) La carte du District hydrographique de Redboine est remplacée par la carte figurant à l'annexe C du présent règlement.

5(1) Schedule 9 is amended by this section.

5(1) Le présent article modifie l'annexe 9.

5(2) Section 3 is amended in the table for "Marsh River" by adding the following:

5(2) L'article 3 est modifié par adjonction, dans le tableau intitulé « Rivière Marsh », de la rangée suivante :

RM of Morris	2
--------------	---

Municipalité rurale de Morris	2
-------------------------------	---

5(3) The table in section 4 is replaced with the following:

Municipality	Percentage
RM of De Salaberry	9.60%
Municipality of Emerson–Franklin	11.77%
RM of Hanover	13.93%
RM of La Broquerie	9.60%
RM of Montcalm	2.16%
RM of Morris	2.00%
Town of Niverville	1.37%
RM of Piney	3.72%
RM of Reynolds	0.39%
RM of Ritchot	9.60%
RM of Springfield	1.27%
City of Steinbach	9.60%
RM of Ste. Anne	9.60%
Town of Ste. Anne	0.69%
RM of Stuartburn	4.41%
Village of St. Pierre-Jolys	0.69%
RM of Tache	9.60%

5(3) Le tableau figurant à l'article 4 est remplacé par ce qui suit :

Municipalité	Pourcentage
Municipalité rurale de Salaberry	9,60 %
Municipalité d'Emerson-Franklin	11,77 %
Municipalité rurale de Hanover	13,93 %
Municipalité rurale de La Broquerie	9,60 %
Municipalité rurale de Montcalm	2,16 %
Municipalité rurale de Morris	2,00 %
Ville de Niverville	1,37 %
Municipalité rurale de Piney	3,72 %
Municipalité rurale de Reynolds	0,39 %
Municipalité rurale de Ritchot	9,60 %
Municipalité rurale de Springfield	1,27 %
Ville de Steinbach	9,60 %
Municipalité rurale de Sainte-Anne	9,60 %
Ville de Sainte-Anne	0,69 %
Municipalité rurale de Stuartburn	4,41 %
Village de Saint-Pierre-Jolys	0,69 %
Municipalité rurale de Taché	9,60 %

5(4) The map of the Seine Rat Roseau Watershed District is replaced with the map in Schedule D to this regulation.

5(4) La carte du District hydrographique des rivières Seine, aux Rats et Roseau est remplacée par la carte figurant à l'annexe D du présent règlement.

6(1) Schedule 10 is amended by this section.

6(1) Le présent article modifie l'annexe 10.

6(2) Section 3 is amended in the table for "Jackson–Graham–Gainsborough Creeks" by adding the following:

6(2) L'article 3 est modifié par adjonction, dans le tableau intitulé « Ruisseaux Jackson, Graham et Gainsborough », de la rangée suivante :

Town of Melita	1
----------------	---

Ville de Melita	1
-----------------	---

6(3) The map of the Souris River Watershed District is replaced with the map in Schedule E to this regulation.

6(3) La carte du District hydrographique de la rivière Souris est remplacée par la carte figurant à l'annexe E du présent règlement.

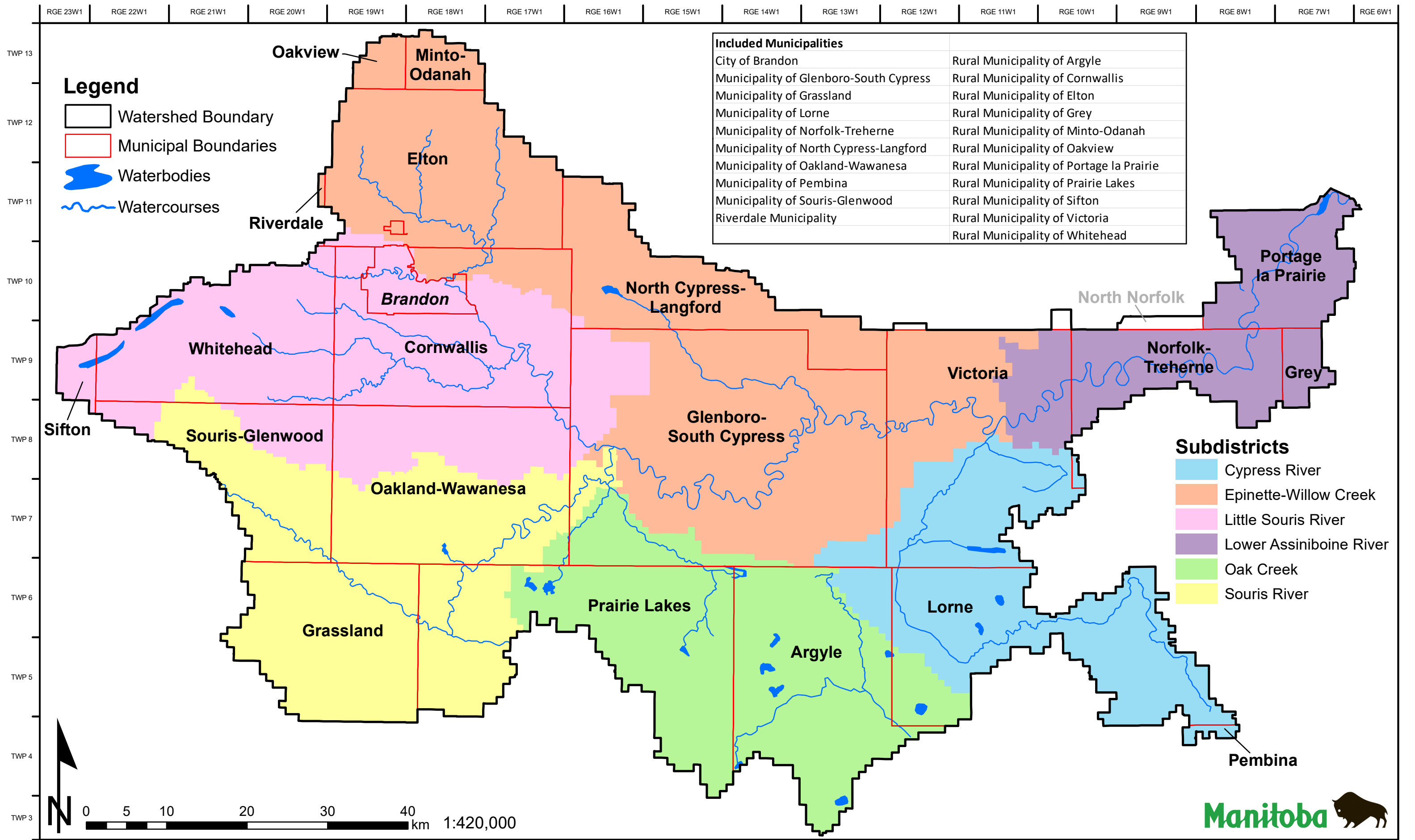
Coming into force

7 This regulation comes into force on April 1, 2024.

Entrée en vigueur

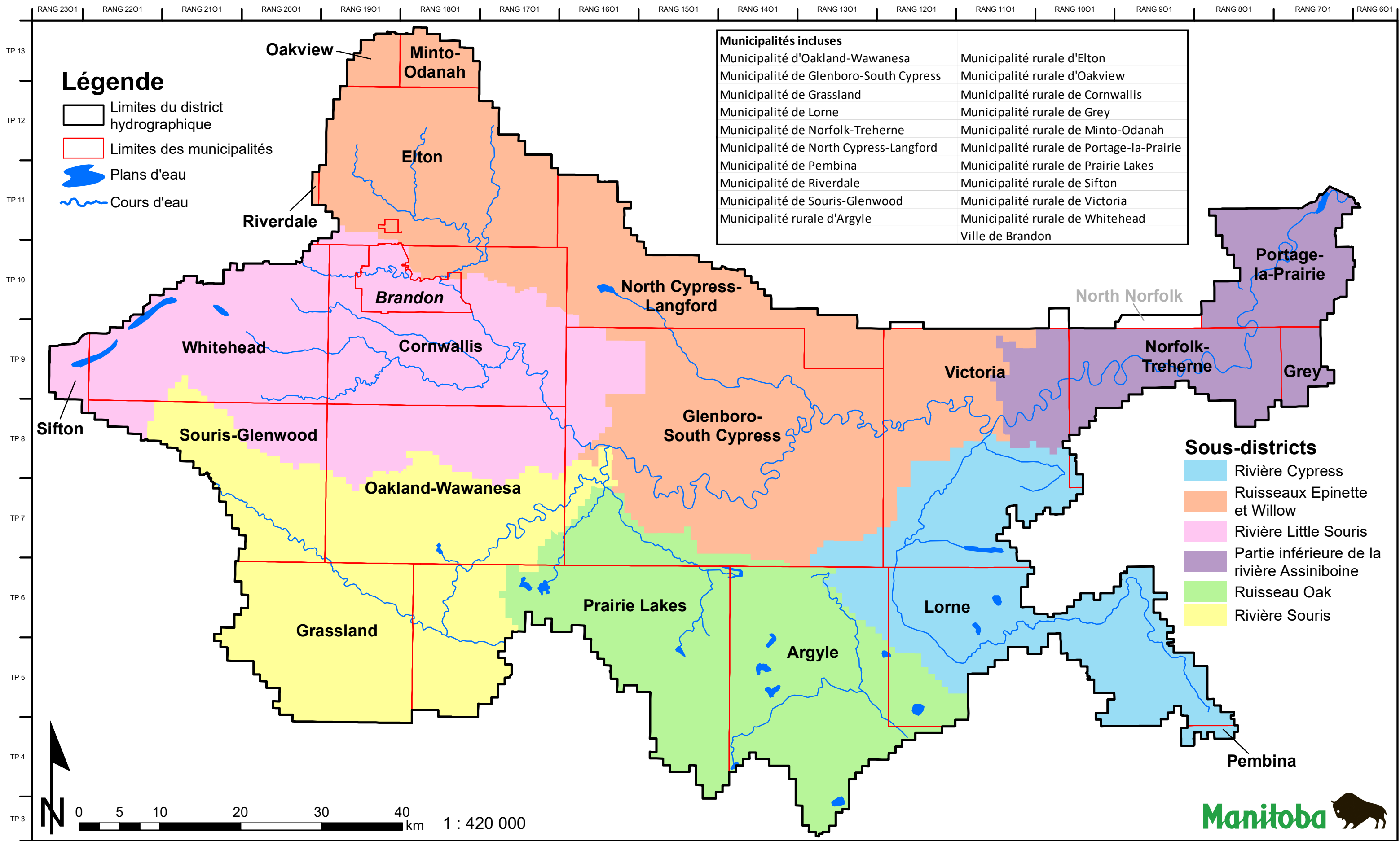
7 Le présent règlement entre en vigueur le 1^{er} avril 2024.

Schedule A



CENTRAL ASSINIBOINE WATERSHED DISTRICT





DISTRICT HYDROGRAPHIQUE DE LA PARTIE CENTRALE DE LA RIVIÈRE ASSINIBOINE



RGE 20W1 RGE 19W1 RGE 18W1 RGE 17W1 RGE 16W1 RGE 15W1 RGE 14W1 RGE 13W1 RGE 12W1 RGE 11W1 RGE 10W1 RGE 9W1 RGE 8W1 RGE 7W1 RGE 6W1 RGE 5W1 RGE 4W1 RGE 3W1 RGE 2W1 RGE 1W1 RGE 1E1 RGE 2E1 RGE 3E1

TWP 11
TWP 10
TWP 9
TWP 8
TWP 7
TWP 6
TWP 5
TWP 4
TWP 3
TWP 2
TWP 1

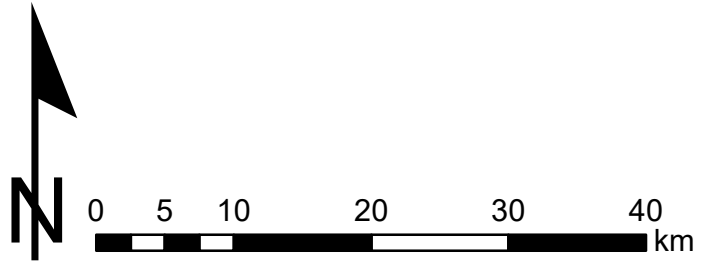
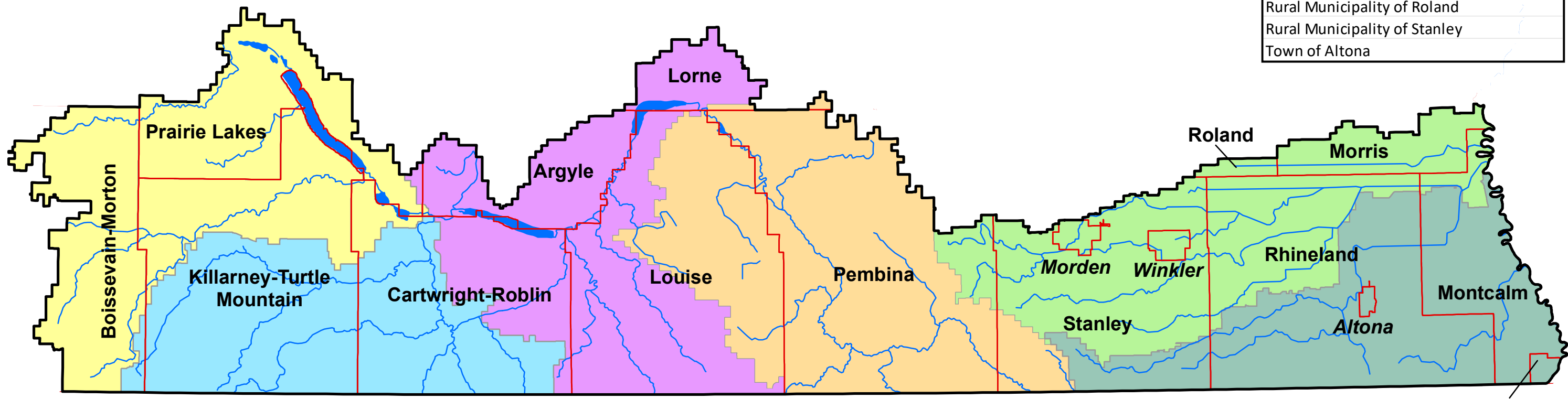
Legend

- Watershed Boundary
- Municipal Boundaries
- Waterbodies
- Watercourses

Subdistricts

- Buffalo Creek-Marais River
- Central Pembina River
- Deadhorse Creek
- Long River-Badger Creek
- Lower Pembina River
- Upper Pembina River

- #### Included Municipalities
- Cartwright-Roblin Municipality
 - City of Morden
 - City of Winkler
 - Municipality of Boissevain-Morton
 - Municipality of Emerson-Franklin
 - Municipality of Killarney-Turtle Mountain
 - Municipality of Lorne
 - Municipality of Louise
 - Municipality of Pembina
 - Municipality of Rhineland
 - Rural Municipality of Argyle
 - Rural Municipality of Montcalm
 - Rural Municipality of Morris
 - Rural Municipality of Prairie Lakes
 - Rural Municipality of Roland
 - Rural Municipality of Stanley
 - Town of Altona







PEMBINA VALLEY WATERSHED DISTRICT







RANG 2001 RANG 1901 RANG 1801 RANG 1701 RANG 1601 RANG 1501 RANG 1401 RANG 1301 RANG 1201 RANG 1101 RANG 1001 RANG 901 RANG 801 RANG 701 RANG 601 RANG 501 RANG 401 RANG 301 RANG 201 RANG 101 RANG 1E1 RANG 2E1 RANG 3E1

TP 11
TP 10
TP 9
TP 8
TP 7
TP 6
TP 5
TP 4
TP 3
TP 2
TP 1

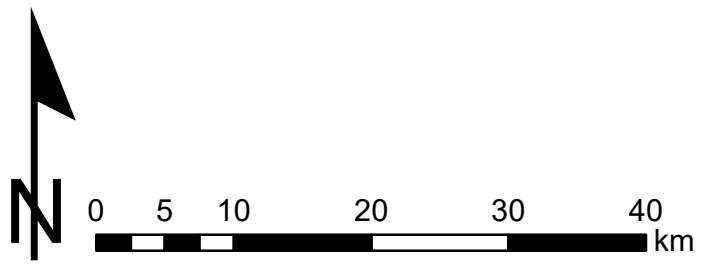
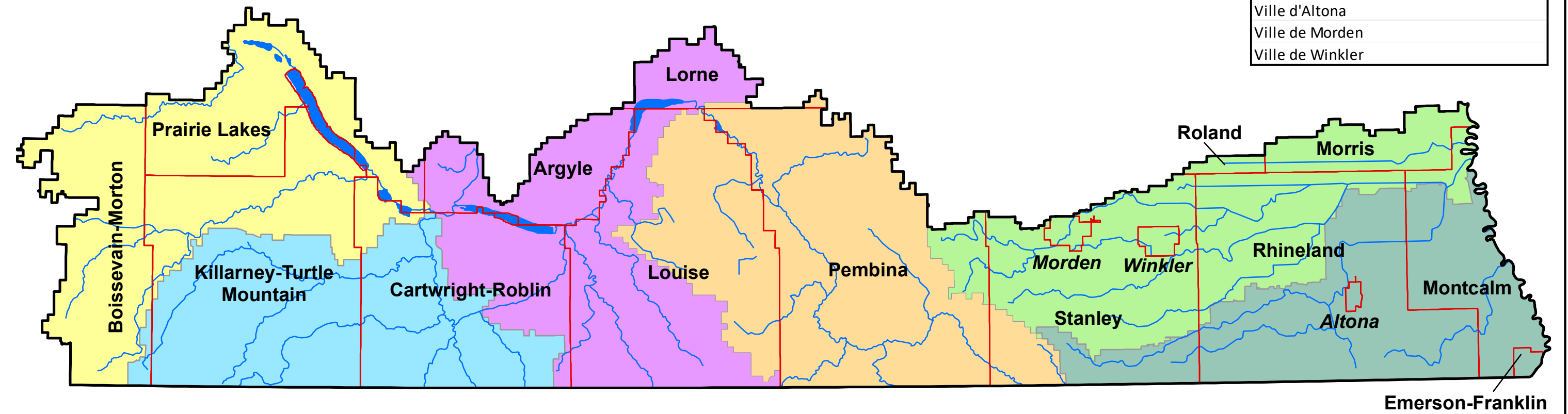
Légende

-  Limites du district hydrographique
-  Limites des municipalités
-  Plans d'eau
-  Cours d'eau

Sous-districts

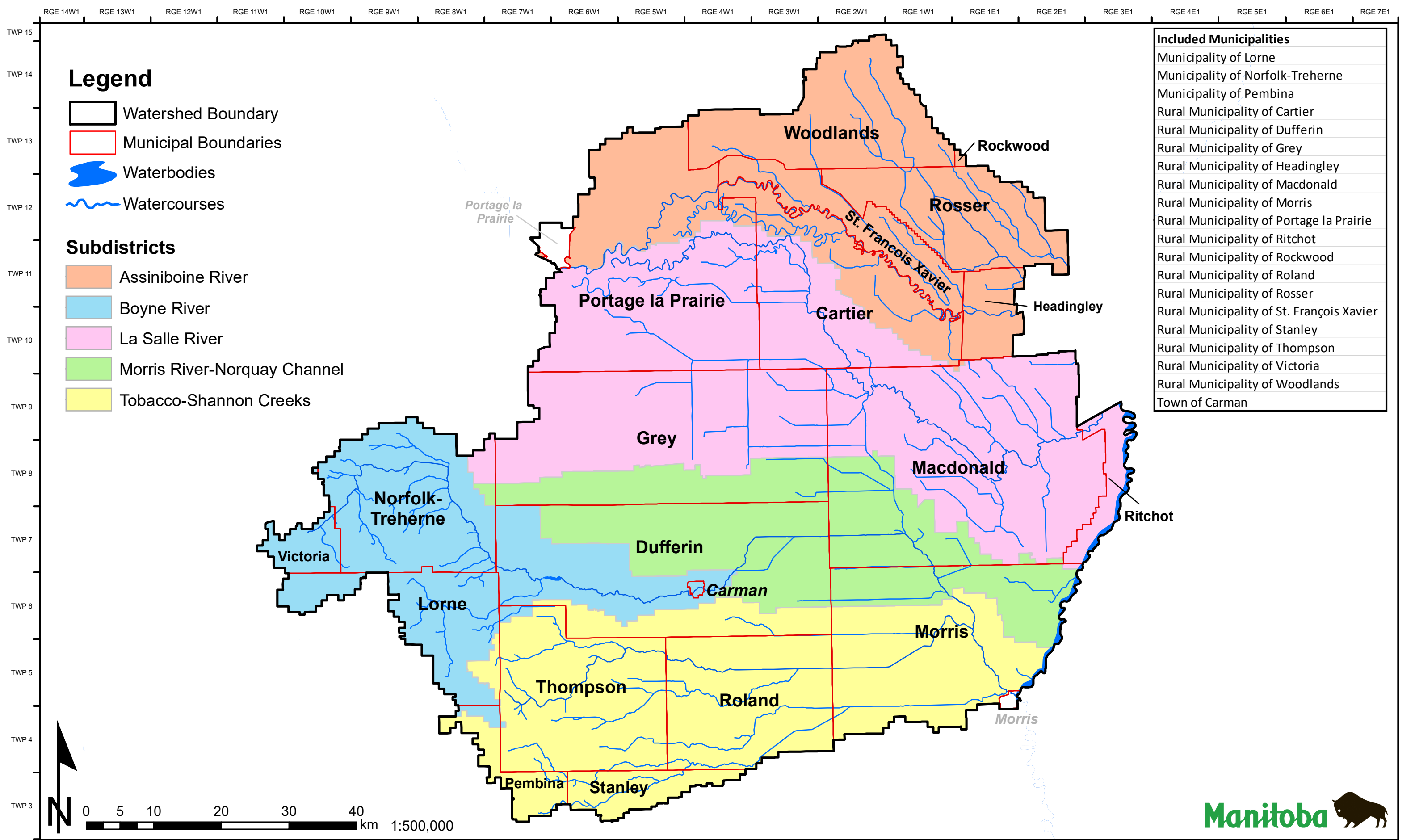
-  Ruisseau Buffalo et rivière aux Marais
-  Partie centrale de la rivière Pembina
-  Ruisseau Deadhorse
-  Rivière Long et ruisseau Badger
-  Partie inférieure de la rivière Pembina
-  Partie supérieure de la rivière Pembina

- Municipalités incluses**
- Municipalité d'Emerson-Franklin
 - Municipalité de Boissevain-Morton
 - Municipalité de Cartwright-Roblin
 - Municipalité de Killarney-Turtle Mountain
 - Municipalité de Lorne
 - Municipalité de Louise
 - Municipalité de Pembina
 - Municipalité de Rhineland
 - Municipalité rurale d'Argyle
 - Municipalité rurale de Montcalm
 - Municipalité rurale de Morris
 - Municipalité rurale de Prairie Lakes
 - Municipalité rurale de Roland
 - Municipalité rurale de Stanley
 - Ville d'Altona
 - Ville de Morden
 - Ville de Winkler



DISTRICT HYDROGRAPHIQUE DE LA VALLÉE DE LA PEMBINA

Schedule C



Legend

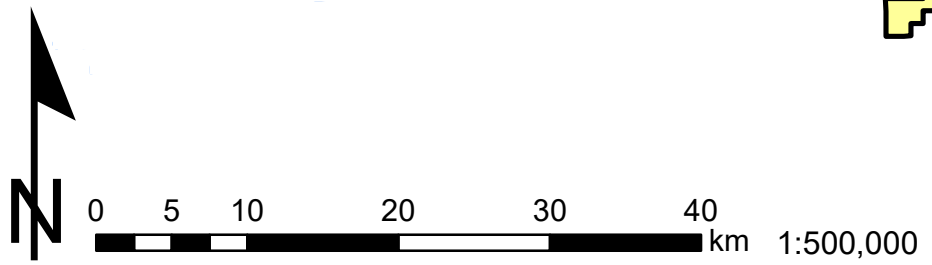
- Watershed Boundary
- Municipal Boundaries
- Waterbodies
- Watercourses

Subdistricts

- Assiniboine River
- Boyne River
- La Salle River
- Morris River-Norquay Channel
- Tobacco-Shannon Creeks

Included Municipalities

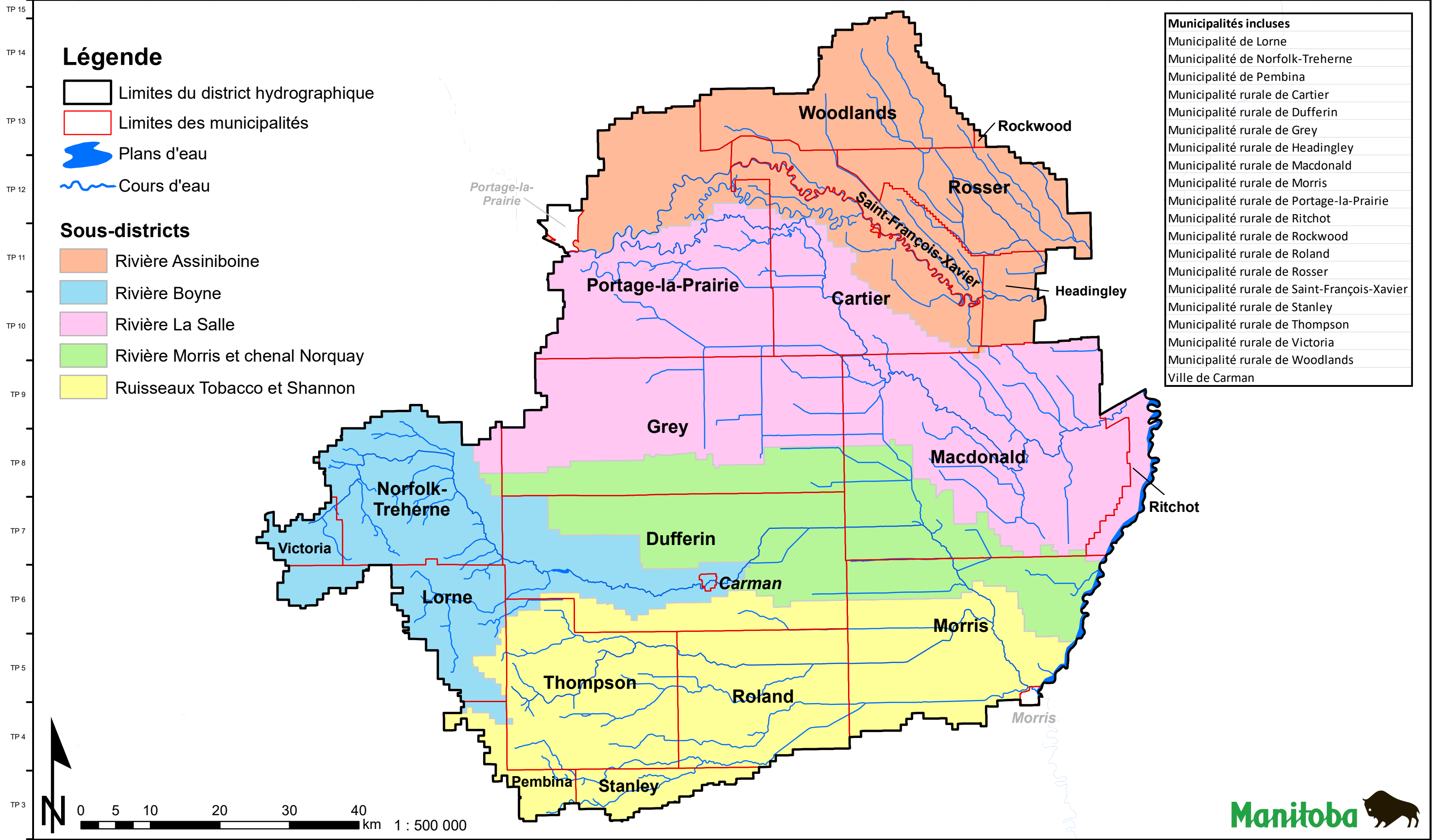
- Municipality of Lorne
- Municipality of Norfolk-Treherne
- Municipality of Pembina
- Rural Municipality of Cartier
- Rural Municipality of Dufferin
- Rural Municipality of Grey
- Rural Municipality of Headingley
- Rural Municipality of Macdonald
- Rural Municipality of Morris
- Rural Municipality of Portage la Prairie
- Rural Municipality of Ritchot
- Rural Municipality of Rockwood
- Rural Municipality of Roland
- Rural Municipality of Rosser
- Rural Municipality of St. François Xavier
- Rural Municipality of Stanley
- Rural Municipality of Thompson
- Rural Municipality of Victoria
- Rural Municipality of Woodlands
- Town of Carman



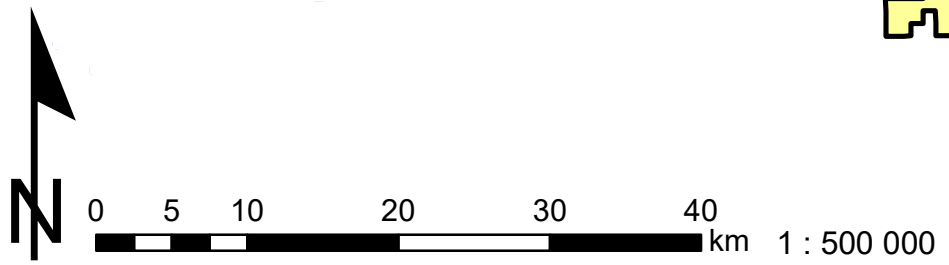
REDBOINE WATERSHED DISTRICT

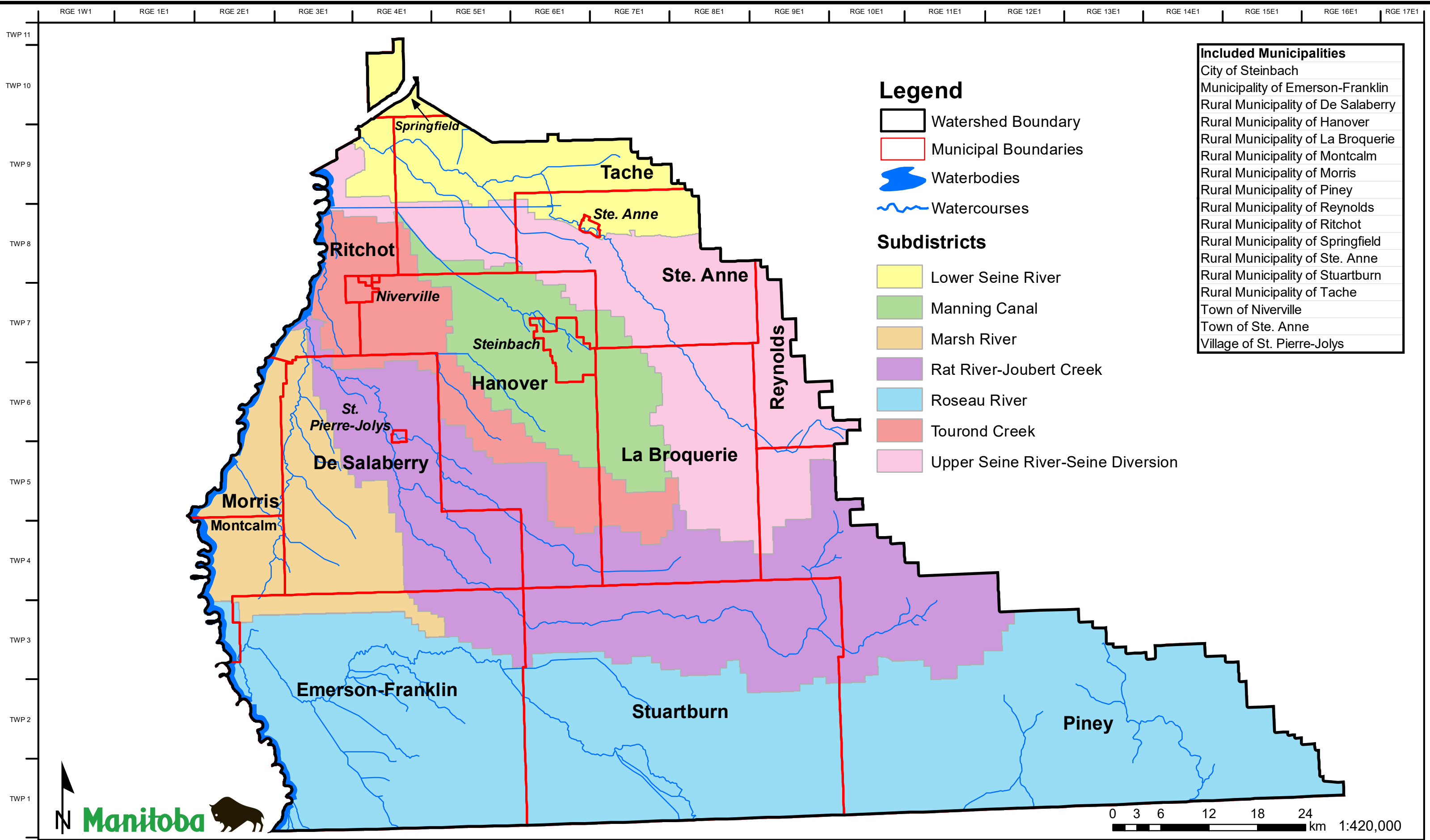


RANG 1401 RANG 1301 RANG 1201 RANG 1101 RANG 1001 RANG 901 RANG 801 RANG 701 RANG 601 RANG 501 RANG 401 RANG 301 RANG 201 RANG 101 RANG 1E1 RANG 2E1 RANG 3E1 RANG 4E1 RANG 5E1 RANG 6E1 RANG 7E1



DISTRICT HYDROGRAPHIQUE DE REDBOINE





Included Municipalities	
City of Steinbach	
Municipality of Emerson-Franklin	
Rural Municipality of De Salaberry	
Rural Municipality of Hanover	
Rural Municipality of La Broquerie	
Rural Municipality of Montcalm	
Rural Municipality of Morris	
Rural Municipality of Piney	
Rural Municipality of Reynolds	
Rural Municipality of Ritchot	
Rural Municipality of Springfield	
Rural Municipality of Ste. Anne	
Rural Municipality of Stuartburn	
Rural Municipality of Tache	
Town of Niverville	
Town of Ste. Anne	
Village of St. Pierre-Jolys	

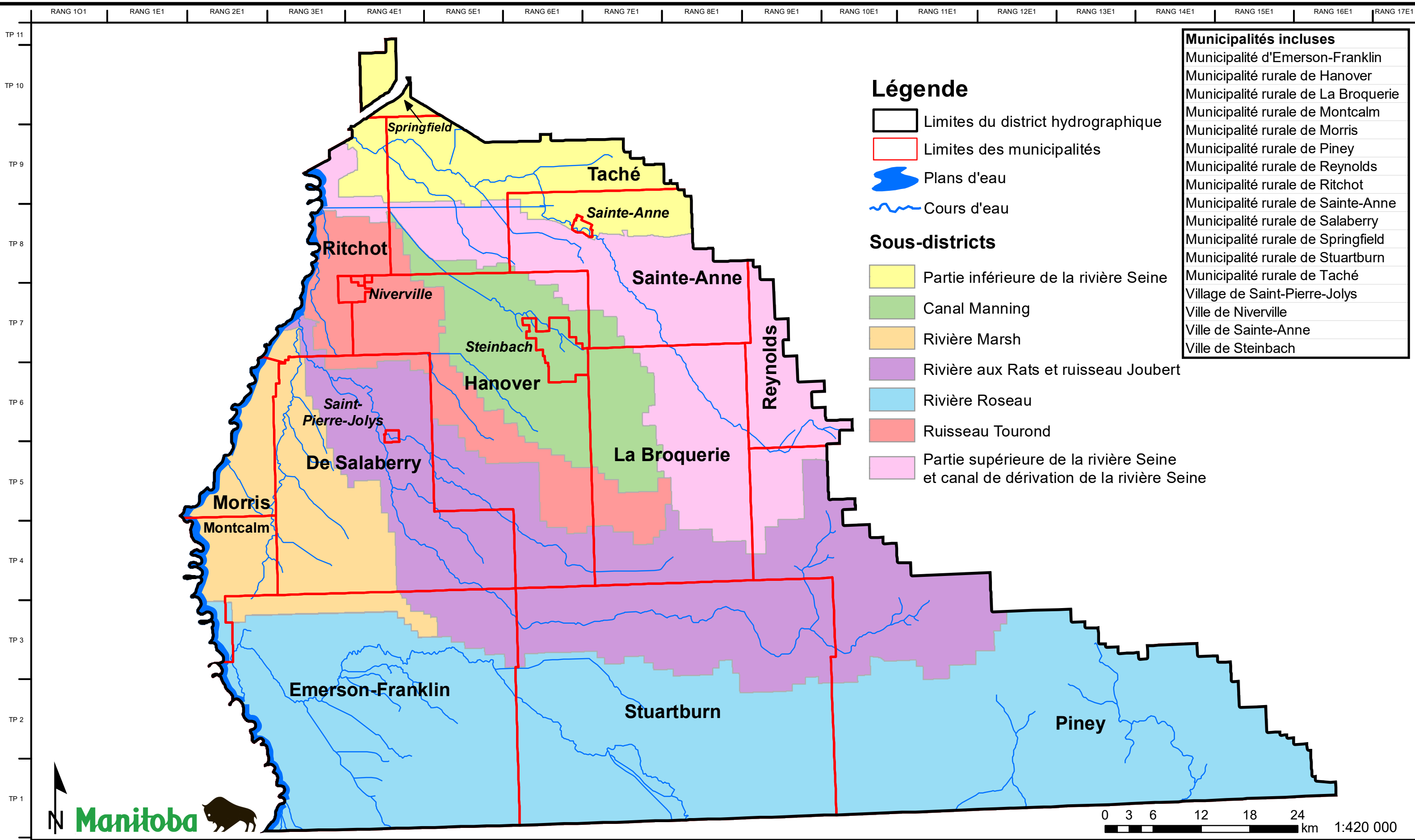
Legend

- Watershed Boundary
- Municipal Boundaries
- Waterbodies
- Watercourses

Subdistricts

- Lower Seine River
- Manning Canal
- Marsh River
- Rat River-Joubert Creek
- Roseau River
- Tourond Creek
- Upper Seine River-Seine Diversion

SEINE RAT ROSEAU WATERSHED DISTRICT



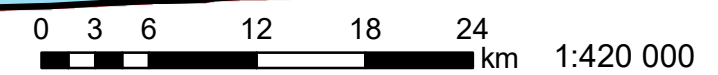
Municipalités incluses	
Municipalité d'Emerson-Franklin	
Municipalité rurale de Hanover	
Municipalité rurale de La Broquerie	
Municipalité rurale de Montcalm	
Municipalité rurale de Morris	
Municipalité rurale de Piney	
Municipalité rurale de Reynolds	
Municipalité rurale de Ritchot	
Municipalité rurale de Sainte-Anne	
Municipalité rurale de Salaberry	
Municipalité rurale de Springfield	
Municipalité rurale de Stuartburn	
Municipalité rurale de Taché	
Village de Saint-Pierre-Jolys	
Ville de Niverville	
Ville de Sainte-Anne	
Ville de Steinbach	

Légende

- Limites du district hydrographique
- Limites des municipalités
- Plans d'eau
- Cours d'eau

Sous-districts

- Partie inférieure de la rivière Seine
- Canal Manning
- Rivière Marsh
- Rivière aux Rats et ruisseau Joubert
- Rivière Roseau
- Ruisseau Tourond
- Partie supérieure de la rivière Seine et canal de dérivation de la rivière Seine







DISTRICT HYDROGRAPHIQUE DES RIVIÈRES SEINE, AUX RATS ET ROSEAU





RGE 29W1 RGE 28W1 RGE 27W1 RGE 26W1 RGE 25W1 RGE 24W1 RGE 23W1 RGE 22W1 RGE 21W1 RGE 20W1 RGE 19W1 RGE 18W1 RGE 17W1 RGE 16W1

TWP 11
TWP 10
TWP 9
TWP 8
TWP 7
TWP 6
TWP 5
TWP 4
TWP 3
TWP 2
TWP 1

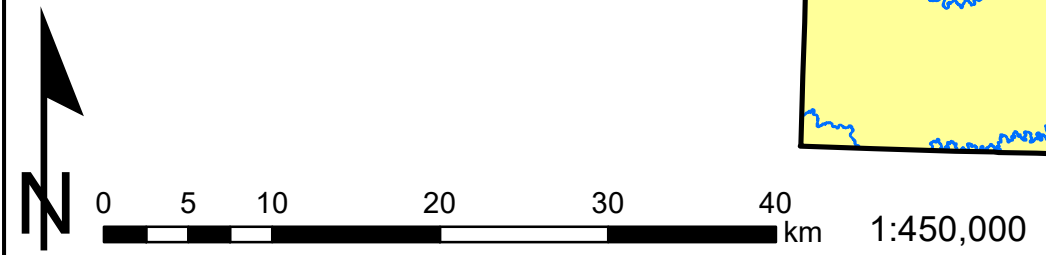
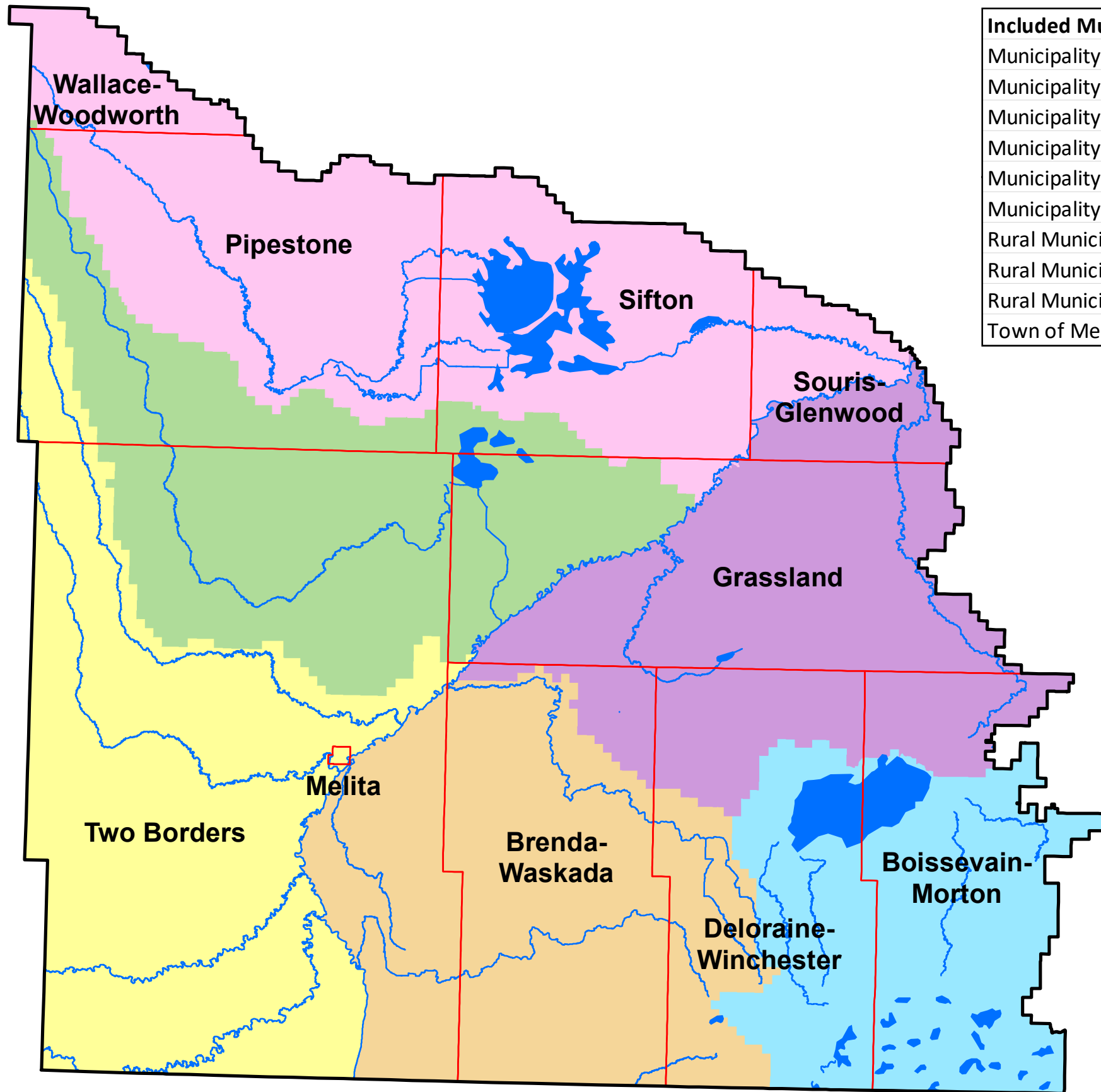
Legend

-  Watershed Boundary
-  Municipal Boundaries
-  Waterbodies
-  Watercourses

Subdistricts

-  Chain Lakes-Elgin Creek
-  Jackson-Graham-Gainsborough Creeks
-  Medora-Waskada Creeks
-  Pipestone Creek
-  Stony Creek
-  Whitewater Lake





Included Municipalities
Municipality of Boissevain-Morton
Municipality of Brenda-Waskada
Municipality of Deloraine-Winchester
Municipality of Grassland
Municipality of Souris-Glenwood
Municipality of Two Borders
Rural Municipality of Pipestone
Rural Municipality of Sifton
Rural Municipality of Wallace-Woodworth
Town of Melita









SOURIS RIVER WATERSHED DISTRICT

RANG 2901 RANG 2801 RANG 2701 RANG 2601 RANG 2501 RANG 2401 RANG 2301 RANG 2201 RANG 2101 RANG 2001 RANG 1901 RANG 1801 RANG 1701 RANG 1601

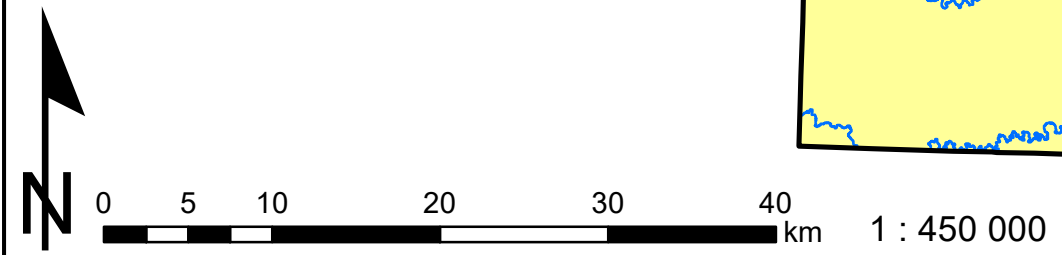
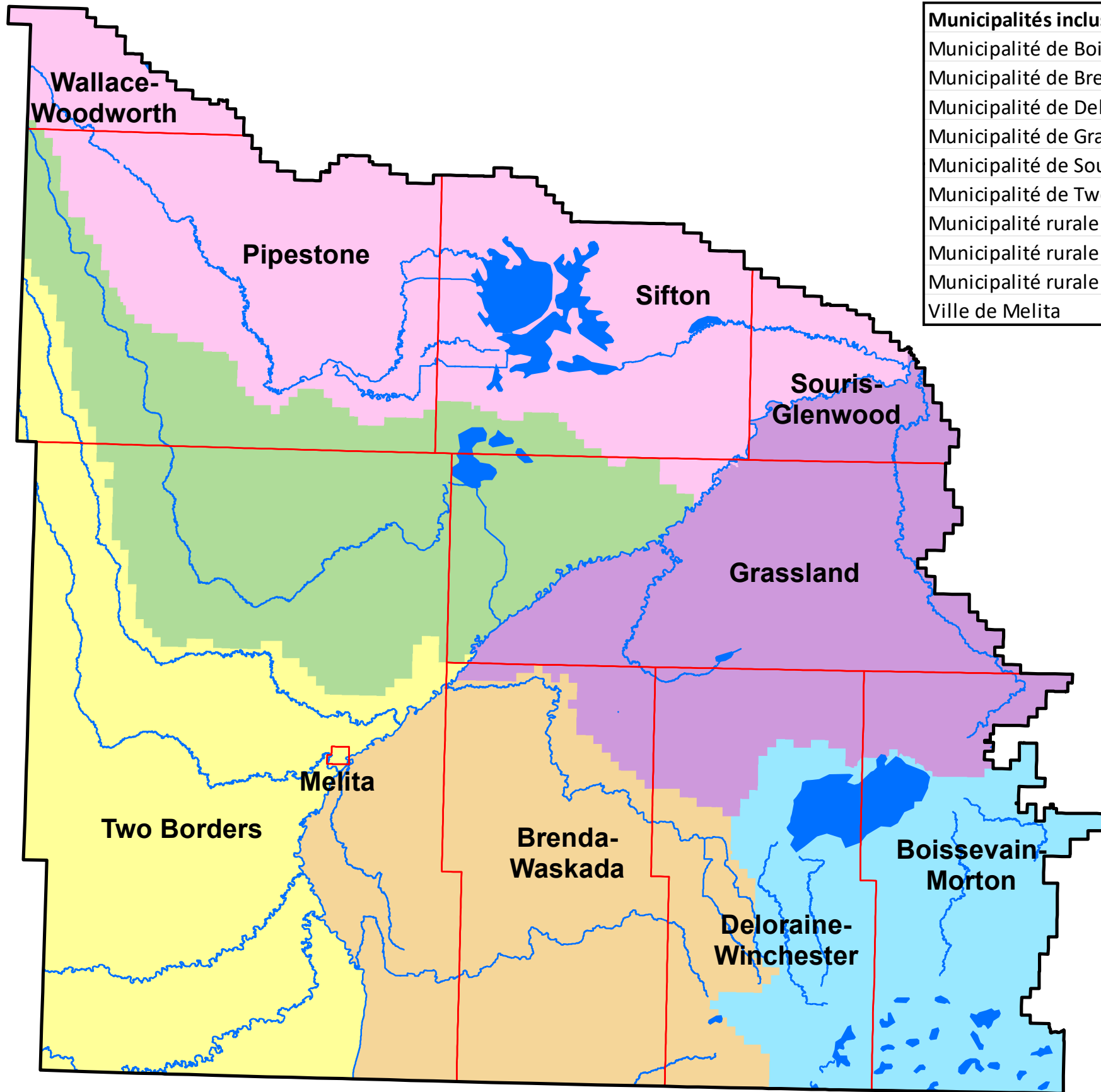
Légende

-  Limites du district hydrographique
-  Limites des municipalités
-  Plans d'eau
-  Cours d'eau

Sous-districts

-  Lacs Chain et ruisseau Elgin
-  Ruisseaux Jackson, Graham et Gainsborough
-  Ruisseaux Medora et Waskada
-  Ruisseau Pipestone
-  Ruisseau Stony
-  Lac Whittewater

- Municipalités incluses**
- Municipalité de Boissevain-Morton
 - Municipalité de Brenda-Waskada
 - Municipalité de Deloraine-Winchester
 - Municipalité de Grassland
 - Municipalité de Souris-Glenwood
 - Municipalité de Two Borders
 - Municipalité rurale de Pipestone
 - Municipalité rurale de Sifton
 - Municipalité rurale de Wallace-Woodworth
 - Ville de Melita



DISTRICT HYDROGRAPHIQUE DE LA RIVIÈRE SOURIS

TP 11
TP 10
TP 9
TP 8
TP 7
TP 6
TP 5
TP 4
TP 3
TP 2
TP 1