











RANG 2001 RANG 1901 RANG 1801 RANG 1701 RANG 1601 RANG 1501 RANG 1401 RANG 1301 RANG 1201 RANG 1101 RANG 1001 RANG 901 RANG 801 RANG 701 RANG 601 RANG 501 RANG 401 RANG 301 RANG 201 RANG 101 RANG 1E1 RANG 2E1 RANG 3E1

TP 11  
TP 10  
TP 9  
TP 8  
TP 7  
TP 6  
TP 5  
TP 4  
TP 3  
TP 2  
TP 1

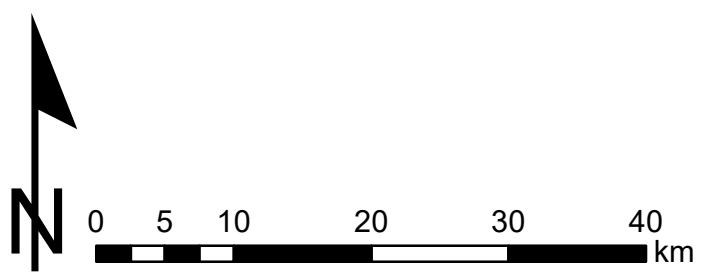
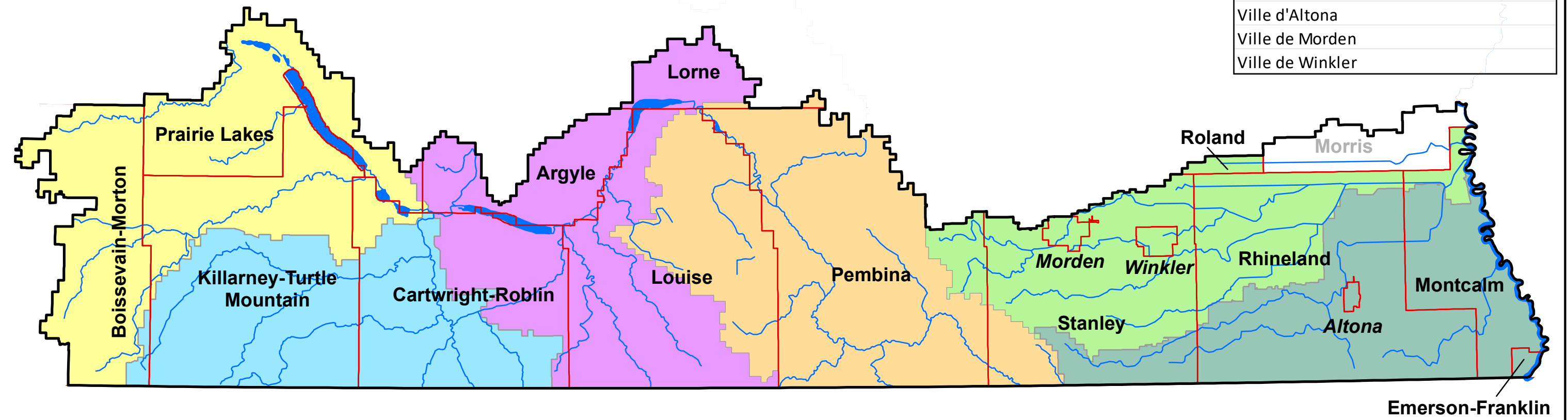
### Légende

-  Limites du district hydrographique
-  Limites des municipalités
-  Plans d'eau
-  Cours d'eau

### Sous-districts

-  Ruisseau Buffalo et rivière aux Marais
-  Partie centrale de la rivière Pembina
-  Ruisseau Deadhorse
-  Rivière Long et ruisseau Badger
-  Partie inférieure de la rivière Pembina
-  Partie supérieure de la rivière Pembina

- #### Municipalités incluses
- Municipalité de Boissevain-Morton
  - Municipalité de Cartwright-Roblin
  - Municipalité de Killarney-Turtle Mountain
  - Municipalité de Lorne
  - Municipalité de Louise
  - Municipalité d'Emerson-Franklin
  - Municipalité de Pembina
  - Municipalité de Rhineland
  - Municipalité rurale d'Argyle
  - Municipalité rurale de Montcalm
  - Municipalité rurale de Prairie Lakes
  - Municipalité rurale de Roland
  - Municipalité rurale de Stanley
  - Ville d'Altona
  - Ville de Morden
  - Ville de Winkler



# DISTRICT HYDROGRAPHIQUE DE LA VALLÉE DE LA PEMBINA