

---

THE NORTHERN AFFAIRS ACT  
(C.C.S.M. c. N100)

**Northern Affairs (Community of Bissett Basic Planning Statement) By-law No. 13/88, amendment**

---

Regulation 172/2011  
Registered October 19, 2011

**Manitoba Regulation 583/88 R amended**  
**1 Northern Affairs (Community of Bissett Basic Planning Statement) By-law No. 13/88, Manitoba Regulation 583/88 R, is amended by this regulation.**

- 2(1) Schedule A is amended**
- (a) by adding Appendix A to this regulation as Appendix A to the Schedule;**
- (b) by repealing the note after section 4.**

**2(2) Schedules B to N are repealed.**

October 12, 2011  
12 octobre 2011

**Minister of Aboriginal and Northern Affairs/  
Le ministre des Affaires autochtones et du Nord,**

Eric Robinson

---

LOI SUR LES AFFAIRES DU NORD  
(c. N100 de la C.P.L.M.)

**Règlement modifiant l'Arrêté n° 13/88 sur les Affaires du Nord (Énoncé d'aménagement de base de la communauté de Bissett)**

---

Règlement 172/2011  
Date d'enregistrement : le 19 octobre 2011

**Modification du R.M. 583/88 R**  
**1 Le présent règlement modifie l'Arrêté n° 13/88 sur les Affaires du Nord (Énoncé d'aménagement de base de la communauté de Bissett), R.M. 583/88 R.**

- 2(1) L'annexe A est modifiée :**
- a) par adjonction de l'annexe A du présent règlement;**
- b) par abrogation de la note après l'article 4.**

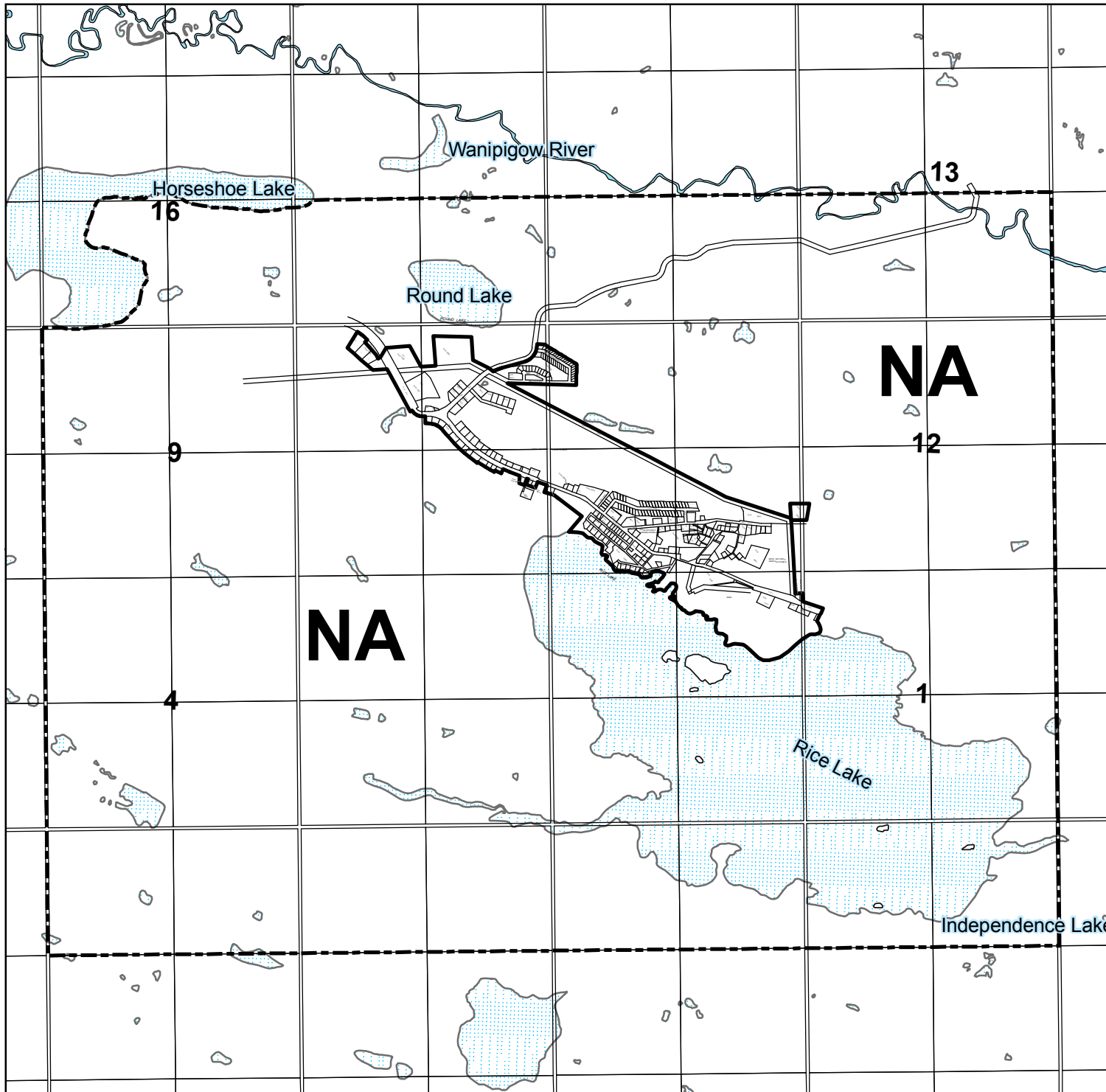
**2(2) Les annexes B à N sont abrogées.**

---

L'Imprimeur de la Reine  
du Manitoba

---

The Queen's Printer  
for the Province of Manitoba





**The Community of Bissett  
Development Plan  
Plan de développement de  
la communauté de Bissett**

MAP 1 - Natural Policy Area  
Twp. 24 - Rge. 13 E

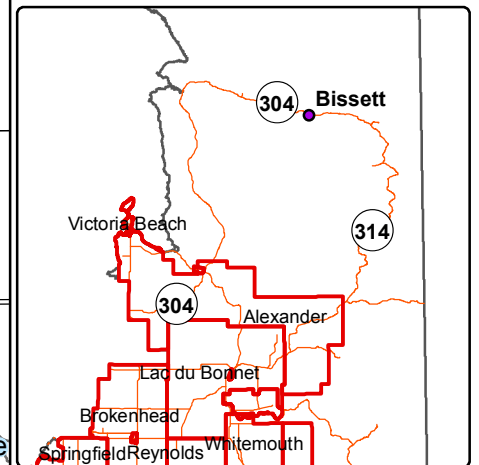
CARTE 1 - Zone de politique  
naturelle  
Township 24, Rang 13 E

**Legend / Légende**

-  Community Limits/  
Limites de la communauté
-  Urban Limits (SEE MAP 2)  
Limites urbaines (voir carte 2)
- NA Natural Area  
Zone naturelle



506 70 102



**MAP 1 / CARTE 1**

Feet / Pi  
1,000 500 0 1,000 2,000

1" = 3,000'

# The Community of Bissett Development Plan

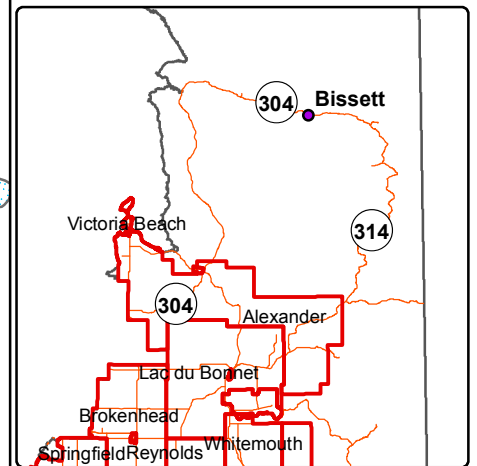
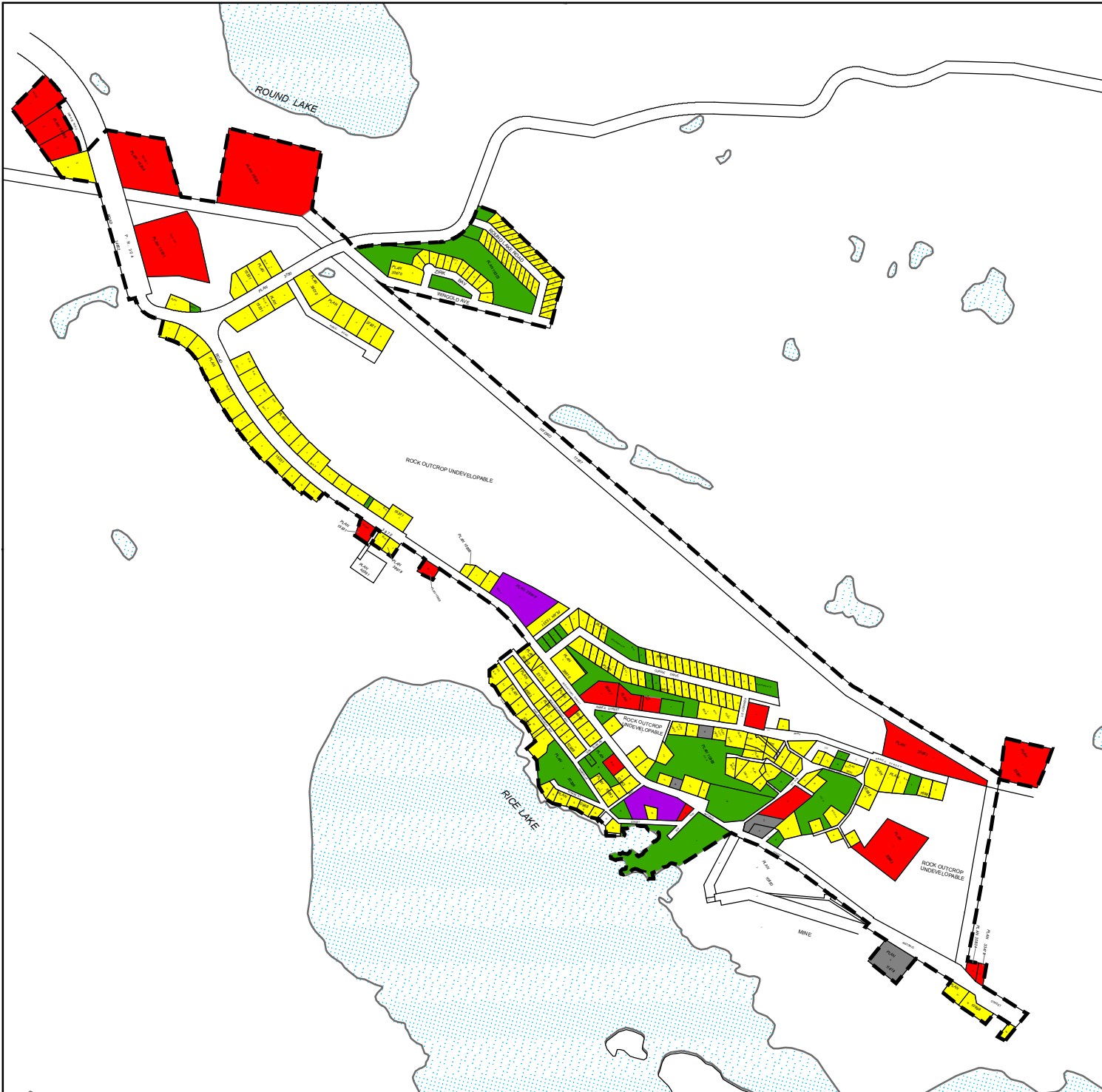
## Plan de développement de la communauté de Bissett

MAP 2 - Land Use Designation  
Plan for Urban Area

CARTE 2 - Catégorie d'occupation  
des sols pour la zone urbaine

### Legend / Légende

-  Map limits / limites de la carte
-  Commercial area / Zone commerciale
-  Open Space / Park and Recreation Area  
Espaces verts / Parcs et aires récréatives
-  Community Service Area /  
Services communautaires
-  Residential Area / Zone résidentielle
-  Industrial Area / Zone industrielle



## MAP 2 / CARTE 2

Feet / pi

500 250 0 500 1,000 1" = 1,200'